


АО «РОСЖЕЛДОРПРОЕКТ»



Институт по проектированию инженерных сооружений и промышленных предприятий путевого хозяйства и геологическим изысканиям «Гипротранспуть» - филиал АО «Росжелдорпроект»

Регистрационный номер от 10.08.2009г. №5
в реестре членов саморегулируемой организации СРО-И-023-14012010

Заказчик ДКРС-ВСМ ОАО «РЖД»

Строительство дополнительных V и VI путей на участке Москва – Алабушево под специализированное пассажирское сообщение

**Этап 15. Усиление тягового и нетягового электроснабжения.
Этап 15.4. Строительство тяговой подстанции Фирсановская.
Код ИП 001.2021.10006359**

ПРОЕКТ ПЛАНИРОВКИ ТЕРРИТОРИИ ОБЪЕКТА

Раздел 1. Проект планировки территории. Графическая часть.

984-15.4-1420-ПП.1.4

АО «РОСЖЕЛДОРПРОЕКТ»



Институт по проектированию инженерных сооружений и промышленных предприятий путевого хозяйства и геологическим изысканиям «Гипротранспуть» - филиал АО «Росжелдорпроект»

Регистрационный номер от 10.08.2009г. №5
в реестре членов саморегулируемой организации СРО-И-023-14012010

Заказчик ДКРС-ВСМ ОАО «РЖД»

Строительство дополнительных V и VI путей на участке Москва – Алабушево под специализированное пассажирское сообщение

**Этап 15. Усиление тягового и нетягового электроснабжения.
Этап 15.4. Строительство тяговой подстанции Фирсановская.
Код ИП 001.2021.10006359**

ПРОЕКТ ПЛАНИРОВКИ ТЕРРИТОРИИ ОБЪЕКТА

Раздел 1. Проект планировки территории. Графическая часть.

984-15.4-1420-ПП.1

Заместитель директора
по проектированию высокоскоростных магистралей

В.А. Власов

Главный инженер проекта

А.С. Феоктистов



Изн. № подл.	
Подпись, дата	
Взам. инв. №	

Заказчик: «Гипротранспуть» - филиал АО «Росжелдорпроект»

**Строительство дополнительных V и VI путей на участке Москва –
Алабушево под специализированное пассажирское сообщение****Этап 15. Усиление тягового и нетягового электроснабжения.
Этап 15.4. Строительство тяговой подстанции Фирсановская.
Код ИП 001.2021.10006359****ПРОЕКТ ПЛАНИРОВКИ ТЕРРИТОРИИ ОБЪЕКТА****Раздел 1. Проект планировки территории.
Графическая часть.****984-15.4-1420-ПП.1.4**

Главный инженер

А.А. Щербаков

Начальник отдела планировки и межевания
территорий

А.В. Гундарев

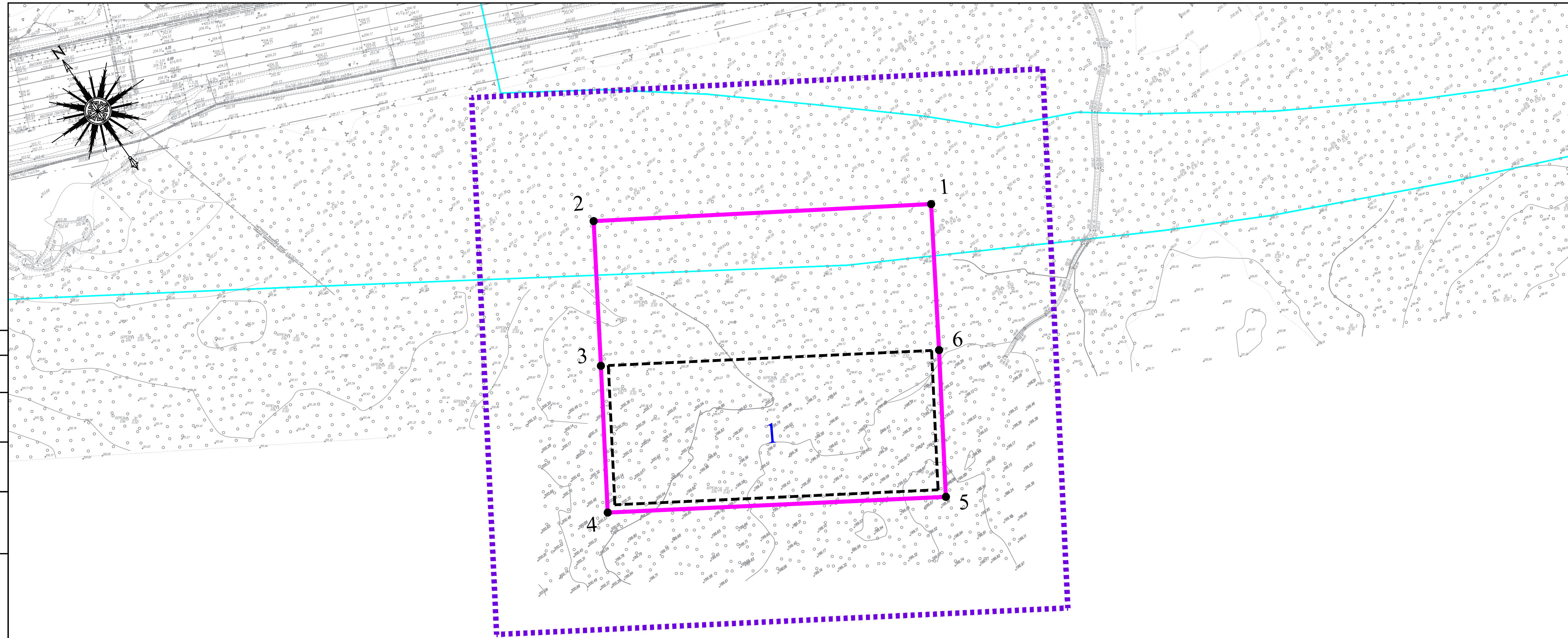


Согласовано				
	Начальник ТО	Выгодов С.В.		
Взам. инв. №				
Подп. и дата				
Инв. № подл.				

СОДЕРЖАНИЕ

Раздел 1. Проект планировки территории. Графическая часть.	5
Чертеж красных линий. Чертеж границ зон планируемого размещения линейных объектов. Чертеж границ зон планируемого размещения линейных объектов, подлежащих реконструкции в связи с изменением их местоположения.	6

Раздел 1. Проект планировки территории. Графическая часть.



Условные обозначения:


Границы:

- территории, в отношении которой осуществляется подготовка проекта планировки
- зон планируемого размещения линейных объектов (планируемых элементов планировочной структуры)
- - - - - зон планируемого размещения объектов капитального строительства, проектируемых в составе линейных объектов
- границы существующих элементов планировочной структуры («Строительство дополнительных V и VI путей на участке Москва – Алабушево под специализированное пассажирское сообщение» (Этап 2. Строительство дополнительных V и VI путей под специализированное пассажирское движение на участке ст. Крюково (искл.) – ст. Сходня (искл.)) распоряжение об утверждении Федерального агентства железнодорожного транспорта § МИ-176-р от 14.03.2022)
- 1 номера зон планируемого размещения объектов капитального строительства, входящих в состав линейных объектов
- 1 номера характерных точек границ зон планируемого размещения линейных объектов, в том числе точек начала и окончания границ зон планируемого размещения линейных объектов

Примечания:

1. Красные линии проектируемого линейного объекта федерального значения не подлежат установлению (пункт 11 статьи 1 Градостроительного кодекса РФ)
2. Границы зон планируемого размещения линейных объектов, подлежащих реконструкции в связи с изменением их местоположения, не отображены в связи с их отсутствием

Согласовано
Взам. инд. №
Подп. и дата
Инф. № подл.

Документация по планировке территории (проект планировки и проект межевания территории) для размещения объекта «Этап 15. Усиление тягового и сетевого электроснабжения. Этап 15.4. Строительство тяговой подстанции Фирсановская» в рамках реализации проекта «Строительство дополнительных V и VI путей на участке Москва – Алабушево под специализированное пассажирское сообщение»					
Изм.	Кол. уч.	Лист	№ док.	Подп.	Дата
				<i>С.С.В.</i>	04.2022
Разработал	Карпушенко А.				
Проверил	Мельников В.А.				
Раздел 1 "Проект планировки территории". Графическая часть М 1:1000					
Студия		Лист	Листов		
ППТ		1	1		
<p style="font-size: small;">Чертеж красных линий. Чертеж границ зон планируемого размещения линейных объектов. Чертеж границ зон планируемого размещения линейных объектов, подлежащих реконструкции в связи с изменением их местоположения</p>					
					
Формат А4х4					