ЛЕНГИПРОТРАНС

АКЦИОНЕРНОЕ ОБЩЕСТВО ПО ИЗЫСКАНИЯМ И ПРОЕКТИРОВАНИЮ ОБЪЕКТОВ ТРАНСПОРТНОГО СТРОИТЕЛЬСТВА

«ЭТАП 2. СТРОИТЕЛЬСТВО ПУТЕПРОВОДНОЙ РАЗВЯЗКИ В РАЙОНЕ ОСТАНОВОЧНОГО ПУНКТА МАЛИНО» В РАМКАХ ИНВЕСТИЦИОННОГО ПРОЕКТА ОАО «РЖД» «ОРГАНИЗАЦИЯ ПРИГОРОДНО-ГОРОДСКОГО ПАССАЖИРСКОГО ЖЕЛЕЗНОДОРОЖНОГО ДВИЖЕНИЯ НА УЧАСТКЕ КРЮКОВО-РАМЕНСКОЕ (МЦД-3)»

ИСХОДНО-РАЗРЕШИТЕЛЬНАЯ ДОКУМЕНТАЦИЯ

ВНЕСЕНИЕ ИЗМЕНЕНИЙ В ДОКУМЕНТАЦИЮ ПО ПЛАНИРОВКЕ ТЕРРИТОРИИ (ФНБ 22 ЦТУ)

ПРОЕКТ МЕЖЕВАНИЯ ТЕРРИТОРИИ

Основная часть

Раздел 1. Проект межевания территории. Графическая часть

Раздел 2. Проект межевания территории. Текстовая часть

10392/53-001-1350-02-ИЗМ1-ПМ.1.2

2022

Взам. инв. №

Подп. и дата

Инв. № подл.

ЛЕНГИПРОТРАНС

АКЦИОНЕРНОЕ ОБЩЕСТВО ПО ИЗЫСКАНИЯМ И ПРОЕКТИРОВАНИЮ ОБЪЕКТОВ ТРАНСПОРТНОГО СТРОИТЕЛЬСТВА

«ЭТАП 2. СТРОИТЕЛЬСТВО ПУТЕПРОВОДНОЙ РАЗВЯЗКИ В РАЙОНЕ ОСТАНОВОЧНОГО ПУНКТА МАЛИНО» В РАМКАХ ИНВЕСТИЦИОННОГО ПРОЕКТА ОАО «РЖД» «ОРГАНИЗАЦИЯ ПРИГОРОДНО-ГОРОДСКОГО ПАССАЖИРСКОГО ЖЕЛЕЗНОДОРОЖНОГО ДВИЖЕНИЯ НА УЧАСТКЕ КРЮКОВО-РАМЕНСКОЕ (МЦД-3)»

ИСХОДНО-РАЗРЕШИТЕЛЬНАЯ ДОКУМЕНТАЦИЯ

ВНЕСЕНИЕ ИЗМЕНЕНИЙ В ДОКУМЕНТАЦИЮ ПО ПЛАНИРОВКЕ ТЕРРИТОРИИ (ФНБ 22 ЦТУ)

ПРОЕКТ МЕЖЕВАНИЯ ТЕРРИТОРИИ

Основная часть

Раздел 1. Проект межевания территории. Графическая часть

Раздел 2. Проект межевания территории. Текстовая часть

10392/53-001-1350-02-ИЗМ1-ПМ.1.2

И.о. главного инженера	С.И. Изотова
Главный инженер проекта	Е. И. Язловицкая
Начальник отдела подготовки строительства	П.В. Петухов

2022

Взам. инв. №

Подп. и дата

Инв. № подл.

Акционерное общество
«МОСГИПРОТРАНС»

Заказчик: АО «Ленгипротранс»

«Организация пригородно-городского пассажирского железнодорожного движения на участке Крюково-Раменское (МЦД-3)»

Этап 2. Строительство путепроводной развязки в районе остановочного пункта Малино

ВНЕСЕНИЕ ИЗМЕНЕНИЙ В ДОКУМЕНТАЦИЮ ПО ПЛАНИРОВКЕ ТЕРРИТОРИИ

ПРОЕКТ МЕЖЕВАНИЯ ТЕРРИТОРИИ

Основная часть

Раздел 1. Проект межевания территории. Графическая часть

Раздел 2. Проект межевания территории. Текстовая часть

10392/53-001-1350-02-ИЗМ1-ПМ.1.2

Главный инженер А.А. Щербаков

Главный инженер проекта А.В. Соломатин

Руководитель департамента градостроительства и землеустройства А.В. Гундарев

2022

Согласовано

Взам. инв.№

Подп. и дата

Инв. № подл.

СОДЕРЖАНИЕ

Раздел 1. Проект межевания территории. Графическая часть.....5

Раздел 2. Проект межевания территории. Текстовая часть.....12

Общие положения.....13

1. ПЕРЕЧЕНЬ ОБРАЗУЕМЫХ ЗЕМЕЛЬНЫХ УЧАСТКОВ 14

2. ПЕРЕЧЕНЬ ОБРАЗУЕМЫХ ЛЕСНЫХ УЧАСТКОВ.....16

3. НОМЕРА И ПЕРЕЧЕНЬ КООРДИНАТ ХАРАКТЕРНЫХ ТОЧЕК ОБРАЗУЕМЫХ ЗЕМЕЛЬНЫХ УЧАСТКОВ, В ТОМ ЧИСЛЕ ЛЕСНЫХ УЧАСТКОВ 33

4. ПЕРЕЧЕНЬ ИЗМЕНЯЕМЫХ ЗЕМЕЛЬНЫХ УЧАСТКОВ, В ТОМ ЧИСЛЕ ЛЕСНЫХ УЧАСТКОВ.....69

5. УСЛОВНЫЕ НОМЕРА, КАДАСТРОВЫЕ НОМЕРА ИЛИ ИНЫЕ РАНЕЕ ПРИСВОЕННЫЕ ГОСУДАРСТВЕННЫЕ УЧЁТНЫЕ НОМЕРА СУЩЕСТВУЮЩИХ ЗЕМЕЛЬНЫХ УЧАСТКОВ, В ОТНОШЕНИИ КОТОРЫХ ПРЕДПОЛАГАЮТСЯ ИХ РЕЗЕРВИРОВАНИЕ И (ИЛИ) ИЗЪЯТИЕ ДЛЯ ГОСУДАРСТВЕННЫХ ИЛИ МУНИЦИПАЛЬНЫХ НУЖД, ИХ АДРЕСА ИЛИ ОПИСАНИЕ МЕСТОПОЛОЖЕНИЯ, ПЕРЕЧЕНЬ И АДРЕСА РАСПОЛОЖЕННЫХ НА ТАКИХ ЗЕМЕЛЬНЫХ УЧАСТКАХ ОБЪЕКТОВ НЕДВИЖИМОГО ИМУЩЕСТВА (ПРИ НАЛИЧИИ СВЕДЕНИЙ О НИХ В ЕДИНОМ ГОСУДАРСТВЕННОМ РЕЕСТРЕ НЕДВИЖИМОСТИ) 73

6. ПЕРЕЧЕНЬ КАДАСТРОВЫХ НОМЕРОВ СУЩЕСТВУЮЩИХ ЗЕМЕЛЬНЫХ УЧАСТКОВ, НА КОТОРЫХ ЛИНЕЙНЫЙ ОБЪЕКТ МОЖЕТ БЫТЬ РАЗМЕЩЕН НА УСЛОВИЯХ СЕРВИТУТА, ПУБЛИЧНОГО СЕРВИТУТА, ИХ АДРЕСА ИЛИ ОПИСАНИЕ МЕСТОПОЛОЖЕНИЯ, ПЕРЕЧЕНЬ И АДРЕСА РАСПОЛОЖЕННЫХ НА ТАКИХ ЗЕМЕЛЬНЫХ УЧАСТКАХ ОБЪЕКТОВ НЕДВИЖИМОГО ИМУЩЕСТВА (ПРИ НАЛИЧИИ СВЕДЕНИЙ О НИХ В ЕДИНОМ ГОСУДАРСТВЕННОМ РЕЕСТРЕ НЕДВИЖИМОСТИ) 74

7. ВИД РАЗРЕШЁННОГО ИСПОЛЬЗОВАНИЯ СУЩЕСТВУЮЩИХ ЗЕМЕЛЬНЫХ УЧАСТКОВ, ЗАНЯТЫХ ЛИНЕЙНЫМИ ОБЪЕКТАМИ И ОБЪЕКТАМИ КАПИТАЛЬНОГО СТРОИТЕЛЬСТВА, ВХОДЯЩИМИ В СОСТАВ ЛИНЕЙНЫХ ОБЪЕКТОВ, В СООТВЕТСТВИИ С ПРОЕКТОМ ПЛАНИРОВКИ ТЕРРИТОРИИ 90

8. СВЕДЕНИЯ О ГРАНИЦАХ ТЕРРИТОРИИ, ПРИМЕНИТЕЛЬНО К КОТОРОЙ ОСУЩЕСТВЛЯЕТСЯ ПОДГОТОВКА ПРОЕКТА МЕЖЕВАНИЯ, СОДЕРЖАЩИЕ ПЕРЕЧЕНЬ КООРДИНАТ ХАРАКТЕРНЫХ ТОЧЕК ТАКИХ ГРАНИЦ 91

9. ПЕРЕЧЕНЬ И АДРАЕСА РАСПОЛОЖЕННЫХ НА СУЩЕСТВУЮЩИХ ЗЕМЕЛЬНЫХ УЧАСТКАХ ПОЛОСЫ ОТВОДА ЖЕЛЕЗНОЙ ДОРОГИ ОБЪЕКТОВ НЕДВИЖИМОГО ИМУЩЕСТВА, В ОТНОШЕНИИ КОТОРЫХ ПРЕДПОЛАГАЕТСЯ ИХ ИЗЪЯТИЕ ДЛЯ ГОСУДАРСТВЕННЫХ ИЛИ МУНИЦИПАЛЬНЫХ НУЖД……116

Раздел 1. Проект межевания территории.

Графическая часть.

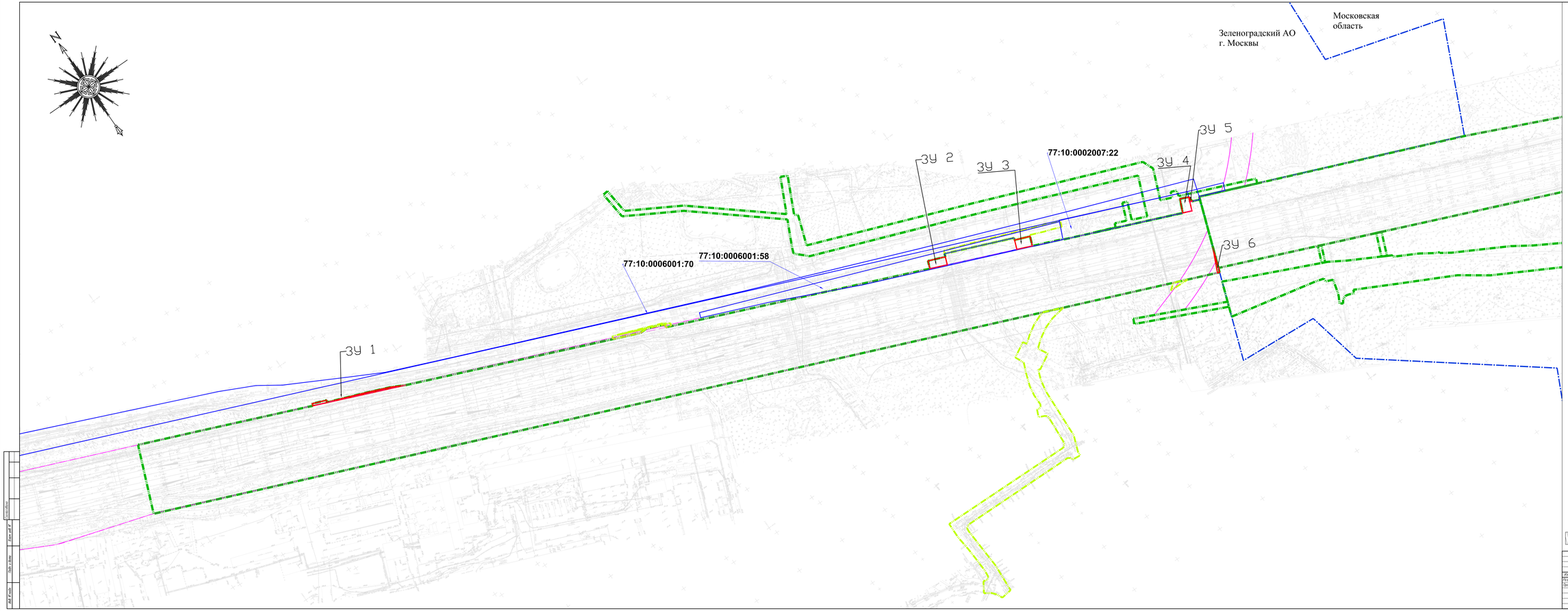

Условные обозначения:

Границы:

- г. Москвы
- образуемых земельных участков
- изменяемых земельных участков
- планируемого элемента планировочной структуры
- зон планируемого размещения линейных объектов (обеспечение строительства/временный отвод)
- зон планируемого размещения линейных объектов, подлежащих реконструкции в связи с изменением их местоположения

Существующих элементов планировочной структуры:

- территорий УДС
- полосы отвода железных дорог

Номера:

ЗУ 1 — условный номер образуемого земельного участка

77:10:0006001:58 — кадастровый номер изменяемого земельного участка

ПРИМЕЧАНИЯ:

1. Красные линии, утвержденные проектом планировки территории, не отображены в связи с их отсутствием.
2. Линии отступа от красных линий не установлены.

Схема расположения листов

1	2	3	4	5	6

Изм.	Кол.уч.	Лист	№ док.	Подп.	Дата
Разработал	Карпушина Н.				06.2023
Проверил	Мельников В.А.				06.2023

Внесение изменений в Документацию по планировке территории Зеленоградского и зоного комплексов территории Зеленоградского округа г. Москвы, в районе ограниченного пунктом Мельник Тарнова, расположенного на пересечении Ленинградского шоссе и Ленинградского шоссе, выполнено на участке Кузнецова Ольгинская МКД 3А.

Раздел 1 "Проект межевания территории" Графическая часть

Стадия	Лист	Листов
ПМТ	1	6

Чертеж межевания территории

М 1:1000

МОСГИПРОТРАНС

Формат А2х4

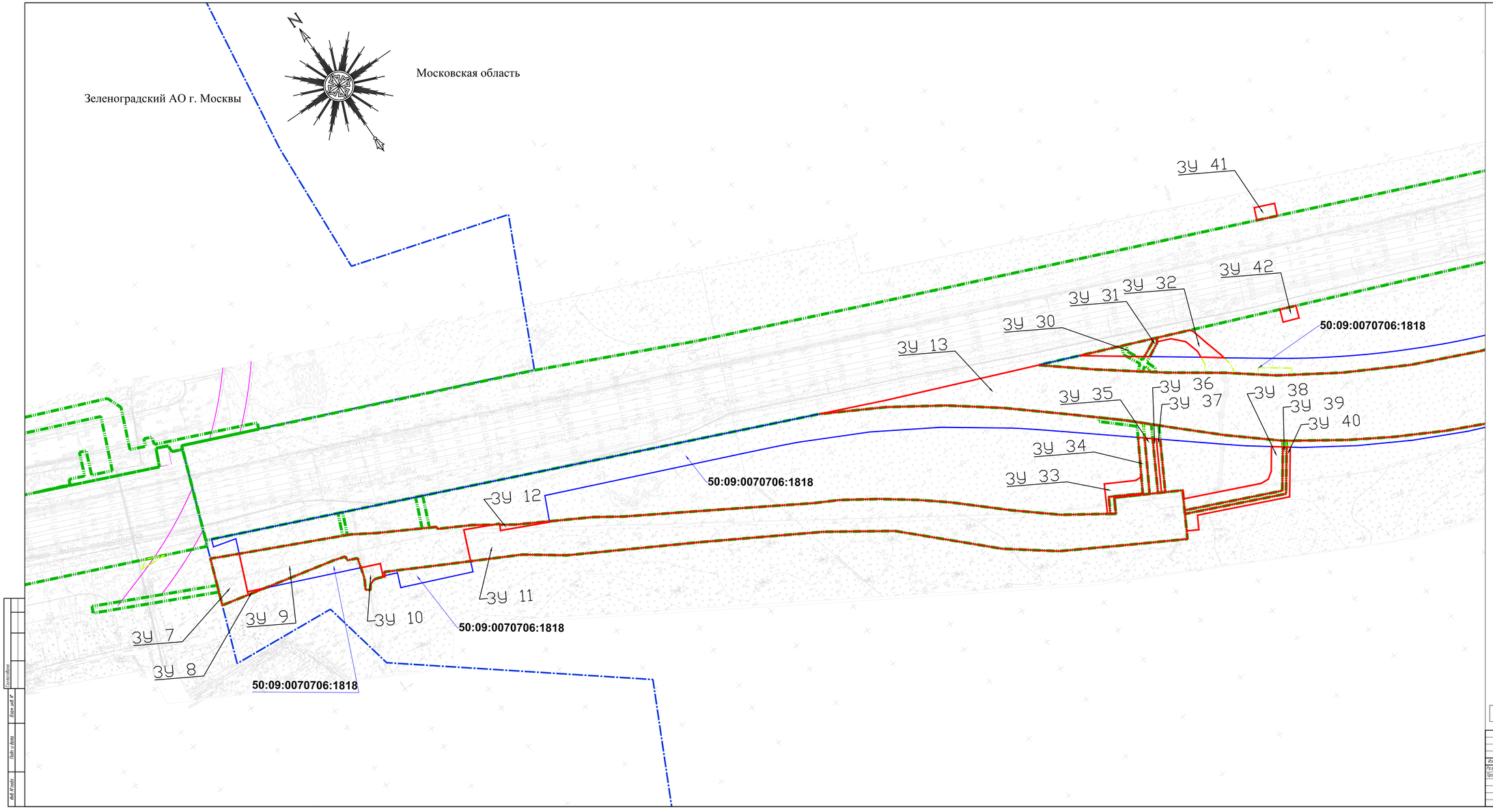

Условные обозначения:

Границы:

- г. Москвы
- образуемых земельных участков
- изменяемых земельных участков
- планируемого элемента планировочной структуры
- зон планируемого размещения линейных объектов (обеспечение строительства/временный отвод)
- зон планируемого размещения линейных объектов, подлежащих реконструкции в связи с изменением их местоположения

Существующих элементов планировочной структуры:

- территорий УДС
- полосы отвода железных дорог

Номера:

ЗУ 1 — условный номер образуемого земельного участка

77:10:0006001:58 — кадастровый номер изменяемого земельного участка

ПРИМЕЧАНИЯ:

1. Красные линии, утвержденные проектом планировки территории, не отображены в связи с их отсутствием.
2. Линии отступа от красных линий не установлены.

Схема расположения листов

1	2	3	4	5	6

Изм.	Кол.уч.	Лист	№док.	Подп.	Дата
Разработал	Карпушенко А.				06.2022
Проверил	Мельников В.А.				06.2022

Внесение изменений в Документацию по планировке территории Горного площадка и проект межевания территории для размещения объекта «Этап 2. Строительство пунктов подвода развязки в районе остановочного пункта Молоко» в рамках реализации проекта «Организация пригородно-городского пассажирского железнодорожного движения на участке Крюково-Рогачевская МЦД-3»

Раздел 1 "Проект межевания территории" Графическая часть

Стадия	Лист	Листов
ПМТ	2	6

Чертеж межевания территории

М 1:1000

МОСГИПРОТРАНС

Формат А2х3

Согласовано

Взам. инв. №

Подп. и дата

Инв. № подл.

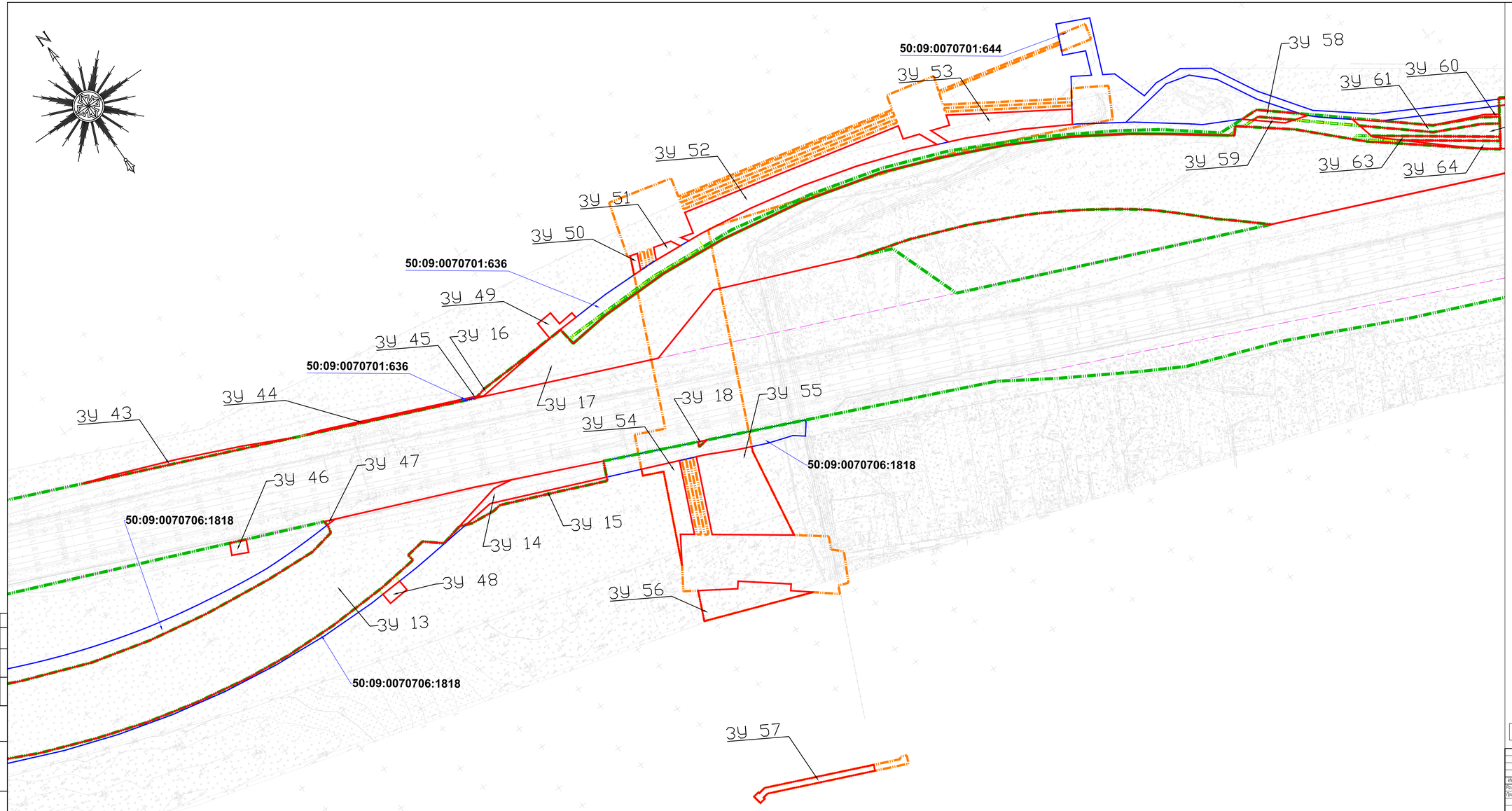

Условные обозначения:

Границы:

- г. Москвы
- образуемых земельных участков
- изменяемых земельных участков
- планируемого элемента планировочной структуры
- зон планируемого размещения линейных объектов (обеспечение строительства/временный отвод)
- зон планируемого размещения линейных объектов, подлежащих реконструкции в связи с изменением их местоположения

Существующих элементов планировочной структуры:

- территорий УДС
- полосы отвода железных дорог

Номера:

ЗУ 1 — условный номер образуемого земельного участка

77:10:0006001:58 — кадастровый номер изменяемого земельного участка

ПРИМЕЧАНИЯ:

1. Красные линии, утвержденные проектом планировки территории, не отображены в связи с их отсутствием.
2. Линии отступа от красных линий не установлены.

Схема расположения листов

1	2	3	4	5	6

Внесение изменений в документацию по планировке территории (проект планировки и проект межевания территории) для размещения объекта «Этап 2. Строительство пригородной железной дороги Москва-Б.Сергиево-Радонеж-Александров-Гусь-Железный» в районе планируемого пункта Москва-Б.Сергиево реализации проекта «Организация пригородно-скоростного пассажирского железнодорожного движения на участке Крюково-Раменское ЮЖД-3»

Изм.	Кол.уч.	Лист	№док.	Подп.	Дата
Разработал		Корпушенко А.С.			06.2021
Проверил		Мельников В.А.			06.2021

Раздел 1 "Проект межевания территории". Графическая часть

Стадия	Лист	Листов
ПМТ	3	6

Чертеж межевания территории

М 1:1000

МОСГИПРОТРАНС

Формат А2х3

Согласовано

Взам. инв. №

Инв. № подл.

Подп. и дата



Условные обозначения:

Границы:

- г. Москвы
- образуемых земельных участков
- изменяемых земельных участков
- планируемого элемента планировочной структуры
- зон планируемого размещения линейных объектов (обеспечение строительства/временный отвод)
- зон планируемого размещения линейных объектов, подлежащих реконструкции в связи с изменением их местоположения

Существующих элементов планировочной структуры:

- территорий УДС
- полосы отвода железных дорог

Номера:

ЗУ 1 — условный номер образуемого земельного участка

77:10:0006001:58 — кадастровый номер изменяемого земельного участка

ПРИМЕЧАНИЯ:

1. Красные линии, утвержденные проектом планировки территории, не отображены в связи с их отсутствием.
2. Линии отступа от красных линий не установлены.

Схема расположения листов

1	2	3	4	5	6

Изм.	Кол.уч.	Лист	№док.	Подп.	Дата
Разработал		Карпушенко А.			06.2022
Проверил		Мельников В.А.			06.2022

Внесение изменений в Документацию по планировке территории Проекта планировки и проекта межевания территорий для размещения объекта «Этап 2. Строительство пути продолжения развития в районе остановочного пункта Мельниково 2 уровня реализации проекта «Организация пригородно-городского пассажирского железнодорожного движения на участке Кремлево-Ленинская МЦК-3»

Раздел 1 "Проект межевания территории" Графическая часть

Стадия	Лист	Листов
ПМТ	4	6

Чертеж межевания территории

М 1:1000

МОССИПРО ТРАНС

Формат А2х3

Инв. № подл. | Подп. и дата | Взам. инв. № | Согласовано



Условные обозначения:

Границы:

- г. Москвы
- образуемых земельных участков
- изменяемых земельных участков
- планируемого элемента планировочной структуры
- зон планируемого размещения линейных объектов (обеспечение строительства/временный отвод)
- зон планируемого размещения линейных объектов, подлежащих реконструкции в связи с изменением их местоположения

Существующих элементов планировочной структуры:

- территорий УДС
- полосы отвода железных дорог

Номера:

ЗУ 1 — условный номер образуемого земельного участка

77:10:0006001:58 — кадастровый номер изменяемого земельного участка

ПРИМЕЧАНИЯ:

1. Красные линии, утвержденные проектом планировки территории, не отображены в связи с их отсутствием.
2. Линии отступа от красных линий не установлены.

Схема расположения листов

1	2	3	4	5	6

Изм.	Кол.уч.	Лист	№док.	Подп.	Дата
Разработал		Карпушенко А.			06.2022
Проверил		Мельников В.А.			06.2022

Внесение изменений в Документацию по планировке территории Проект планировки и проект межевания территории для размещения объекта «Этап 2. Строительство пригородной развязки в районе остановочного пункта Мельниково в рамках реализации проекта «Организация пригородно-городского пассажирского железнодорожного движения на участке Крюково-Рогачевская МЦК-3»

Раздел 1 "Проект межевания территории" Графическая часть

Стадия	Лист	Листов
ПМТ	5	6

Чертеж межевания территории

М 1:1000

МОССИНСК ТРАНС

Формат А2х3

Инв. № подл. | Подп. и дата | Взам. инв. № | Согласовано

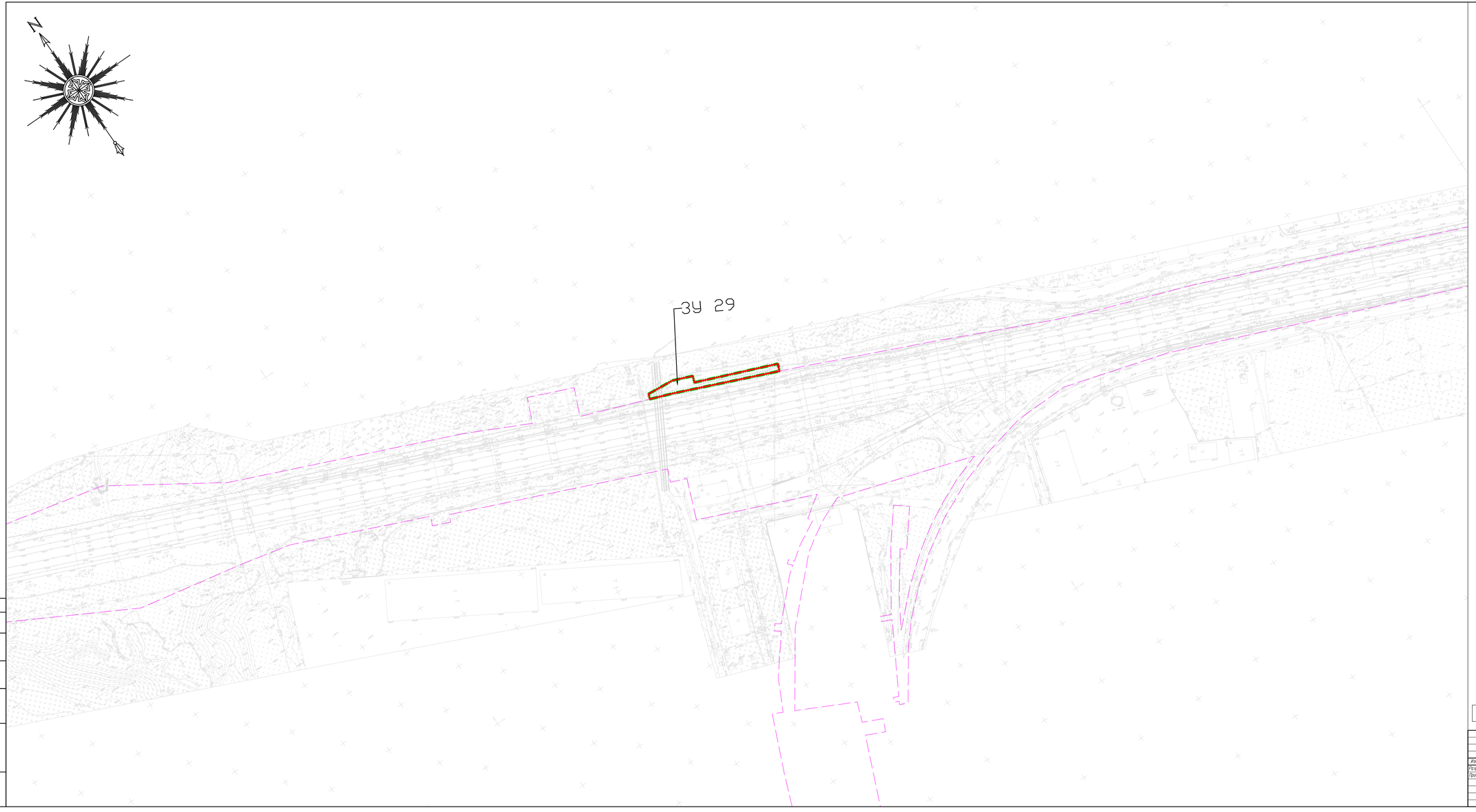

Условные обозначения:

Границы:

- г. Москвы
- образуемых земельных участков
- изменяемых земельных участков
- планируемого элемента планировочной структуры
- зон планируемого размещения линейных объектов (обеспечение строительства/временный отвод)
- зон планируемого размещения линейных объектов, подлежащих реконструкции в связи с изменением их местоположения

Существующих элементов планировочной структуры:

- территорий УДС
- полосы отвода железных дорог

Номера:

ЗУ 1 — условный номер образуемого земельного участка

77:10:0006001:58 — кадастровый номер изменяемого земельного участка

ПРИМЕЧАНИЯ:

1. Красные линии, утвержденные проектом планировки территории, не отображены в связи с их отсутствием.
2. Линии отступа от красных линий не установлены.

Схема расположения листов

1	2	3	4	5	6

Изм.	Кол.уч.	Лист	№док.	Подп.	Дата
Разработал		Карпушенко А.			16.2022
Проверил		Мельников В.А.			16.2022

Внесение изменений в Документацию по планировке территории Гарнизон планировки и проект межевания территории для размещения объекта «Этап 2. Строительство пригородной развязки в районе остановочного пункта Мельниково в рамках реализации проекта «Организация пригородно-городского пассажирского железнодорожного движения на участке Крюково-Рогачевская МЦК-3»

Раздел 1 "Проект межевания территории" Графическая часть

Стадия	Лист	Листов
ПМТ	6	6

Чертеж межевания территории

М 1:1000

МОССИПРОЛ ТРАНС

Формат А2х3

Согласовано

Взам. инв. №

Подп. и дата

Инв. № подл.

Раздел 2. Проект межевания территории.

Текстовая часть.

Общие положения

Документация по планировке территории для размещения объекта «Этап 2. Строительство путепроводной развязки в районе остановочного пункта Малино» в рамках реализации проекта «Организация пригородно-городского пассажирского железнодорожного движения на участке Крюково-Раменское (МЦД-3)» утверждена распоряжением Федерального агентства железнодорожного транспорта от 12.07.2022 № ВЛ-349-р.

В соответствии с откорректированной проектной документацией необходимо внесение изменений в проект межевания территории в части:

- изменения местоположения границ образуемых и изменяемых земельных участков;
- изменения перечня образуемых земельных участков, в том числе возможных способов их образования, и сведений о площади таких земельных участков
- изменения вида разрешенного использования земельного участка;
- изменения сведений о границах территории, в отношении которой утвержден проект межевания, содержащих перечень координат характерных точек этих границ в системе координат, используемой для ведения Единого государственного реестра недвижимости;
- исправления технических ошибок (описок, опечаток и иных).

1. ПЕРЕЧЕНЬ ОБРАЗУЕМЫХ ЗЕМЕЛЬНЫХ УЧАСТКОВ

Таблица 1

№ п/п	Условный номер образуемого земельного участка	Номера характерных точек образуемого земельного участка	Кадастровый номер исходного земельного участка	Площадь образуемого земельного участка, кв.м.	Способ образования земельного участка	Категория земель исходного земельного участка	Сведения об отнесении образуемого земельного участка к категории земель	Вид разрешённого использования исходного земельного участка	Вид разрешённого использования образуемого земельного участка	Необходимость изъятия или резервирования земельного участка	Перечень и адреса расположенных на земельном участке, подлежащем изъятию или резервированию, объектов недвижимого имущества
1	2	3	4	5	6		7	8	9	10	11
1	ЗУ 1	1-7	77:10:0006001	103	Образование из земель, находящихся в государственной или муниципальной собственности	Земли населенных пунктов	Земли населенных пунктов	-	7.1. Железнодорожный транспорт	требуется	-
2	ЗУ 2	1-4	77:10:0006001:58	132	Образование путем раздела или раздела с сохранением исходного земельного участка в измененных граница	Земли населенных пунктов	Земли населенных пунктов	эксплуатации существующих 204 одноэтажных железобетонных гаражей-боксов (движимое имущество)	7.1. Железнодорожный транспорт	требуется	-
3	ЗУ 3	1-4	77:10:0006001:58	140	Образование путем раздела или раздела с сохранением исходного земельного участка в измененных граница	Земли населенных пунктов	Земли населенных пунктов	эксплуатации существующих 204 одноэтажных железобетонных гаражей-боксов (движимое имущество)	7.1. Железнодорожный транспорт	требуется	-
4	ЗУ 4	1-6	77:10:0002007:22	120	Образование путем раздела или раздела с сохранением исходного земельного участка в измененных граница	Земли населенных пунктов	Земли населенных пунктов	завершения проектных работ, складирования материалов, проведения подготовительных работ и начала строительства многоэтажного гаража-стоянки на 236 машино-мест	7.1. Железнодорожный транспорт	требуется	-
5	ЗУ 5	1-4	77:10:0006001:70 77:10:0002007:22	6	Образование путем раздела или раздела с сохранением исходного земельного участка в измененных граница	Земли населенных пунктов	Земли населенных пунктов	завершения проектных работ, складирования материалов, проведения подготовительных работ и начала строительства многоэтажного гаража-стоянки на 236 машино-мест	7.1. Железнодорожный транспорт	требуется	-
6	ЗУ 6	1-3	50:09:0070706	27	Образование из земель, находящихся в	Земли населенных пунктов	Земли населенных пунктов	-	7.1. Железнодорожный транспорт	требуется	-

					государственной или муниципальной собственности						
7	ЗУ 7	1-7	50:09:0070706	663	Образование из земель, находящихся в государственной или муниципальной собственности	-	Земли промышленности, энергетики, транспорта, связи	-	7.1. Железнодорожный транспорт	требуется	-
8	ЗУ 23	1-15	50:10:0050201	2418	Образование из земель, находящихся в государственной или муниципальной собственности	-	Земли населенных пунктов	-	7.1. Железнодорожный транспорт	требуется	-
9	ЗУ 24	1-5	50:10:0050201	160	Образование из земель, находящихся в государственной или муниципальной собственности	-	Земли населенных пунктов	-	7.1. Железнодорожный транспорт	требуется	-
10	ЗУ 25	1-14	50:10:0050201	2124	Образование из земель, находящихся в государственной или муниципальной собственности	-	Земли населенных пунктов	-	7.1. Железнодорожный транспорт	требуется	-
11	ЗУ 26	1-4	50:10:0050201	5	Образование из земель, находящихся в государственной или муниципальной собственности	-	Земли населенных пунктов	-	7.1. Железнодорожный транспорт	требуется	-
12	ЗУ 27	1-12	50:10:0050201:13	1078	Образование путем раздела или раздела с сохранением исходного земельного участка в измененных граница	Земли промышленности и иного специального назначения	Земли промышленности и иного специального назначения	для размещения линейного объекта - строительства путепровода через железную дорогу у платформы Фирсановка в городском округе Химки Московской области	7.1. Железнодорожный транспорт	требуется	-
13	ЗУ 28	1-13	50:10:0050201	2230	Образование из земель, находящихся в государственной или муниципальной собственности	-	Земли населенных пунктов	-	7.1. Железнодорожный транспорт	требуется	-
14	ЗУ 29	1-8	50:10:0060225	565	Образование из земель, находящихся в государственной или	-	Земли населенных пунктов	-	7.1. Железнодорожный транспорт	требуется	-

					муниципальной собственности						

Примечание 1. При необходимости, на образуемые земельные участки возможно установление публичного сервитута.
Примечание 2. Информация таблицы 1 не включает в себя сведения об образуемых лесных участках.
Примечание 3. Образуемый земельный участок ЗУ5 из земельного участка с кадастровым номером **77:10:0002007:22** *имеет наложение границ с земельным участком с кадастровым номером* **77:10:0006001:70**.

2. ПЕРЕЧЕНЬ ОБРАЗУЕМЫХ ЛЕСНЫХ УЧАСТКОВ

Таблица 2.1. Перечень образуемых лесных участков

№ п/п	Условный номер образуемого лесного участка	Номера характерных точек образуемого земельного участка	Номер кадастрового квартала / кадастровый номер исходного лесного участка	Лесничество / участковое лесничество	Квартал	Выдел / часть выдела	Площадь образуемого лесного участка, кв.м.	Способ образования лесного участка	Вид (разрешённого) использования исходного лесного участка (по сведениям ЕГРН)	Сведения об отнесении образуемого земельного участка к категории земель	Вид разрешённого использования образуемого лесного участка	Необходимость изъятия или резервирования лесного участка	Перечень и адреса расположенных на лесном участке, подлежащем изъятию или резервированию, объектов недвижимого имущества	Цель образования лесного участка
1	2	3	4	5	6	7	8	9	10	11	12	13	14	15
1	ЗУ 8	1-3	50:09:0070706	Клинское/ Сходненское	56	1, 49	15	Образование из земель, находящихся в государственной или муниципальной собственности	-	Земли промышленности и иного специального назначения	7.1. Железнодорожный транспорт	требуется	-	Для размещения объектов железнодорожной инфраструктуры
2	ЗУ 9	1-22	50:09:0070706: 1818	Клинское/ Сходненское	56	1, 49	3951	Образование путем раздела или раздела с сохранением исходного земельного участка в измененных граница	заготовка древесины; заготовка и сбор недревесных лесных ресурсов; осуществление видов деятельности в сфере охотничьего хозяйства; ведение сельского хозяйства; выращивание лесных плодовых, ягодных, декоративных растений, лекарственных растений; выращивание посадочного материала лесных растений (саженцев, сеянцев); осуществление научно-исследовательской деятельности, образовательной деятельности; осуществление рекреационной деятельности; осуществление геологического изучения недр, разведка и добыча полезных ископаемых; строительство и эксплуатация водохранилищ	Земли промышленности и иного специального назначения	7.1. Железнодорожный транспорт	требуется	-	Для размещения объектов железнодорожной инфраструктуры

								и иных искусственных водных объектов, а также гидротехнических сооружений, морских портов, морских терминалов, речных портов, причалов; строительство, реконструкция, эксплуатация линейных объектов; осуществление религиозной деятельности; изыскательские работы.					
3	ЗУ 10	1-12	50:09:0070706	Клинское/ Сходненское	56	1	168	Образование из земель, находящихся в государственной или муниципальной собственности	-	Земли промышленности и иного специального назначения	7.1. Железнодорожный транспорт	требуется	-	Для размещения объектов железнодорожной инфраструктуры
4	ЗУ11	1-28	50:09:0070706	Клинское/ Сходненское	56	13	12965	Образование из земель, находящихся в государственной или муниципальной собственности	-	Земли промышленности и иного специального назначения	7.1. Железнодорожный транспорт	требуется	-	Для размещения объектов железнодорожной инфраструктуры
5	ЗУ12	1-5	50:09:0070706: 1818	Клинское/ Сходненское	56	1,3	73	Образование путем раздела или раздела с сохранением исходного земельного участка в измененных граница	заготовка древесины; заготовка и сбор недревесных лесных ресурсов; осуществление видов деятельности в сфере охотничьего хозяйства; ведение сельского хозяйства; выращивание лесных плодовых, ягодных, декоративных растений, лекарственных растений; выращивание посадочного материала лесных растений (саженцев, сеянцев); осуществление научно-исследовательской деятельности, образовательной деятельности; осуществление рекреационной деятельности; осуществление геологического изучения недр, разведка и добыча полезных ископаемых; строительство и эксплуатация водохранилищ и иных искусственных водных объектов, а также гидротехнических сооружений, морских портов, морских	Земли промышленности и иного специального назначения	7.1. Железнодорожный транспорт	требуется	-	Для размещения объектов железнодорожной инфраструктуры

									терминалов, речных портов, причалов; строительство, реконструкция, эксплуатация линейных объектов; осуществление религиозной деятельности; изыскательские работы.					
6	ЗУ13	1-47	50:09:0070706:1818	Клинское/ Сходненское	56	3, 4, 5, 7, 12, 13	33457	Образование путем раздела или раздела с сохранением исходного земельного участка в измененных граница	заготовка древесины; заготовка и сбор недревесных лесных ресурсов; осуществление видов деятельности в сфере охотничьего хозяйства; ведение сельского хозяйства; выращивание лесных плодовых, ягодных, декоративных растений, лекарственных растений; выращивание посадочного материала лесных растений (саженцев, сеянцев); осуществление научно-исследовательской деятельности, образовательной деятельности; осуществление рекреационной деятельности; осуществление геологического изучения недр, разведка и добыча полезных ископаемых; строительство и эксплуатация водохранилищ и иных искусственных водных объектов, а также гидротехнических сооружений, морских портов, морских терминалов, речных портов, причалов; строительство, реконструкция, эксплуатация линейных объектов; осуществление религиозной деятельности; изыскательские работы.	Земли промышленности и иного специального назначения	7.1. Железнодорожный транспорт	требуется	-	Для размещения объектов железнодорожной инфраструктуры
7	ЗУ14	1-7	50:09:0070706:1818	Клинское/ Сходненское	56	13,50	1099	Образование путем раздела или раздела с сохранением исходного земельного участка в измененных граница	заготовка древесины; заготовка и сбор недревесных лесных ресурсов; осуществление видов деятельности в сфере охотничьего хозяйства; ведение сельского хозяйства; выращивание лесных плодовых, ягодных, декоративных растений, лекарственных растений; выращивание посадочного материала лесных растений	Земли промышленности и иного специального назначения	7.1. Железнодорожный транспорт	требуется	-	Для размещения объектов железнодорожной инфраструктуры

									(саженцев, сеянцев); осуществление научно-исследовательской деятельности, образовательной деятельности; осуществление рекреационной деятельности; осуществление геологического изучения недр, разведка и добыча полезных ископаемых; строительство и эксплуатация водохранилищ и иных искусственных водных объектов, а также гидротехнических сооружений, морских портов, морских терминалов, речных портов, причалов; строительство, реконструкция, эксплуатация линейных объектов; осуществление религиозной деятельности; изыскательские работы.					
8	ЗУ15	1-10	50:09:0070706	Клинское/ Сходненское	56	13	292	Образование из земель, находящихся в государственной или муниципальной собственности	-	Земли промышленности и иного специального назначения	7.1. Железнодорожный транспорт	требуется	-	Для размещения объектов железнодорожной инфраструктуры
9	ЗУ16	1-12	50:09:0070701	Клинское/ Сходненское	47	23	118	Образование из земель, находящихся в государственной или муниципальной собственности	-	Земли промышленности и иного специального назначения	7.1. Железнодорожный транспорт	требуется	-	Для размещения объектов железнодорожной инфраструктуры

10	ЗУ17	1-74	50:09:0070701:636	Клинское/ Сходненское	47	10, 22, 23, 24, 25, 26	33009	Образование путем раздела или раздела с сохранением исходного земельного участка в измененных граница	заготовка древесины; заготовка и сбор недревесных лесных ресурсов; осуществление видов деятельности в сфере охотничьего хозяйства; ведение сельского хозяйства; выращивание лесных плодовых, ягодных, декоративных растений, лекарственных растений; выращивание посадочного материала лесных растений (саженцев, сеянцев); осуществление научно-исследовательской деятельности, образовательной деятельности; осуществление рекреационной деятельности; осуществление геологического изучения недр, разведка и добыча полезных ископаемых; строительство и эксплуатация водохранилищ и иных искусственных водных объектов, а также гидротехнических сооружений, морских портов, морских терминалов, речных портов, причалов; строительство, реконструкция, эксплуатация линейных объектов; осуществление религиозной деятельности; изыскательские работы.	Земли промышленности и иного специального назначения	7.1. Железнодорожный транспорт	требуется	-	Для размещения объектов железнодорожной инфраструктуры
					48	19, 23, 24								
11	ЗУ18	1-3	50:09:0070706:1818	Клинское/ Сходненское	56	13	11	Образование путем раздела или раздела с сохранением исходного земельного участка в измененных граница	заготовка древесины; заготовка и сбор недревесных лесных ресурсов; осуществление видов деятельности в сфере охотничьего хозяйства; ведение сельского хозяйства; выращивание лесных плодовых, ягодных, декоративных растений, лекарственных растений; выращивание посадочного материала лесных растений (саженцев, сеянцев); осуществление научно-исследовательской деятельности, образовательной деятельности; осуществление	Земли промышленности и иного специального назначения	7.1. Железнодорожный транспорт	требуется	-	Для размещения объектов железнодорожной инфраструктуры

									рекреационной деятельности; осуществление геологического изучения недр, разведка и добыча полезных ископаемых; строительство и эксплуатация водохранилищ и иных искусственных водных объектов, а также гидротехнических сооружений, морских портов, морских терминалов, речных портов, причалов; строительство, реконструкция, эксплуатация линейных объектов; осуществление религиозной деятельности; изыскательские работы.					
12	ЗУ19	1-3	50:09:0070701	Клинское/ Сходненское	48	19,22	7	Образование из земель, находящихся в государственной или муниципальной собственности	-	Земли промышленности и иного специального назначения	7.1. Железнодорожный транспорт	требуется	-	Для размещения объектов железнодорожной инфраструктуры
13	ЗУ20	1-5	50:09:0070701:644	Клинское/ Сходненское	48	19,22	163	Образование путем раздела или раздела с сохранением исходного земельного участка в измененных граница	заготовка древесины; заготовка и сбор недревесных лесных ресурсов; осуществление видов деятельности в сфере охотничьего хозяйства; ведение сельского хозяйства; выращивание лесных плодовых, ягодных, декоративных растений, лекарственных растений; выращивание посадочного материала лесных растений (саженцев, сеянцев); осуществление научно-исследовательской деятельности, образовательной деятельности; осуществление рекреационной деятельности; осуществление геологического изучения недр, разведка и добыча полезных ископаемых; строительство и эксплуатация водохранилищ и иных искусственных водных объектов, а также гидротехнических сооружений, морских	Земли промышленности и иного специального назначения	7.1. Железнодорожный транспорт	требуется	-	Для размещения объектов железнодорожной инфраструктуры

									портов, морских терминалов, речных портов, причалов; строительство, реконструкция, эксплуатация линейных объектов; осуществление религиозной деятельности; изыскательские работы.					
14	ЗУ21	1-15	50:09:0070701	Клинское/ Сходненское	48	19,21,22,23	4469	Образование из земель, находящихся в государственной или муниципальной собственности	-	Земли промышленности и иного специального назначения	7.1. Железнодорожный транспорт	требуется	-	Для размещения объектов железнодорожной инфраструктуры
15	ЗУ22	1-3	50:09:0070701:644	Клинское/ Сходненское	48	23	50	Образование путем раздела или раздела с сохранением исходного земельного участка в измененных граница	заготовка древесины; заготовка и сбор недревесных лесных ресурсов; осуществление видов деятельности в сфере охотничьего хозяйства; ведение сельского хозяйства; выращивание лесных плодовых, ягодных, декоративных растений, лекарственных растений; выращивание посадочного материала лесных растений (саженцев, сеянцев); осуществление научно-исследовательской деятельности, образовательной деятельности; осуществление рекреационной деятельности; осуществление геологического изучения недр, разведка и добыча полезных ископаемых; строительство и эксплуатация водохранилищ и иных искусственных водных объектов, а также гидротехнических сооружений, морских портов, морских терминалов, речных портов, причалов; строительство, реконструкция, эксплуатация линейных объектов; осуществление религиозной деятельности; изыскательские работы.	Земли промышленности и иного специального назначения	7.1. Железнодорожный транспорт	требуется	-	Для размещения объектов железнодорожной инфраструктуры
16	ЗУ30	1-6	50:09:0070706	Клинское/ Сходненское	56	7	309	Образование из земель, находящихся в государственной	-	Земли лесного фонда	Строительство, реконструкция, эксплуатация линейных	Сервитут/Аренда	-	Территория для обеспечения

								или муниципальной собственности			объектов			строительства линейного объекта
17	ЗУ31	1-7	50:09:0070706	Клинское/ Сходненское	56 56	4 7	48	Образование из земель, находящихся в государственной или муниципальной собственности	-	Земли лесного фонда	Строительство, реконструкция, эксплуатация линейных объектов	Сервитут/Аренда	-	Для размещения линий электропередач, линий связи и подземных трубопроводов
18	ЗУ32	1-12	50:09:0070706	Клинское/ Сходненское	56	4	324	Образование из земель, находящихся в государственной или муниципальной собственности	-	Земли лесного фонда	Строительство, реконструкция, эксплуатация линейных объектов	Сервитут/Аренда	-	Территория для обеспечения строительства линейного объекта
19	ЗУ33	1-8	50:09:0070706	Клинское/ Сходненское	56	4	294	Образование из земель, находящихся в государственной или муниципальной собственности	-	Земли лесного фонда	Строительство, реконструкция, эксплуатация линейных объектов	Сервитут/Аренда	-	Территория для обеспечения строительства линейного объекта
20	ЗУ34	1-9	50:09:0070706	Клинское/ Сходненское	56	4	262	Образование из земель, находящихся в государственной или муниципальной собственности	-	Земли лесного фонда	Строительство, реконструкция, эксплуатация линейных объектов	Сервитут/Аренда	-	Для размещения линий электропередач, линий связи и подземных трубопроводов
21	ЗУ35	1-4	50:09:0070706	Клинское/ Сходненское	56	4	235	Образование из земель, находящихся в государственной или муниципальной собственности	-	Земли лесного фонда	Строительство, реконструкция, эксплуатация линейных объектов	Сервитут/Аренда	-	Территория для обеспечения строительства линейного объекта
22	ЗУ36	1-4	50:09:0070706	Клинское/ Сходненское	56	4	101	Образование из земель, находящихся в государственной или муниципальной собственности	-	Земли лесного фонда	Строительство, реконструкция, эксплуатация линейных объектов	Сервитут/Аренда	-	Для размещения линий электропередач, линий связи и подземных трубопроводов
23	ЗУ37	1-4	50:09:0070706	Клинское/ Сходненское	56	4	105	Образование из земель, находящихся в государственной или муниципальной собственности	-	Земли лесного фонда	Строительство, реконструкция, эксплуатация линейных объектов	Сервитут/Аренда	-	Территория для обеспечения строительства линейного объекта
24	ЗУ38	1-10	50:09:0070706	Клинское/ Сходненское	56	4	805	Образование из земель, находящихся в	-	Земли лесного фонда	Строительство, реконструкция, эксплуатация	Сервитут/Аренда	-	Территория для

					56	12		государственной или муниципальной собственности			линейных объектов			обеспечения строительства линейного объекта
25	ЗУ39	1-6	50:09:0070706	Клинское/ Сходненское	56 56	4 12	280	Образование из земель, находящихся в государственной или муниципальной собственности	-	Земли лесного фонда	Строительство, реконструкция, эксплуатация линейных объектов	Сервитут/Аренда	-	Для размещения линий электропередач, линий связи и подземных трубопроводов
26	ЗУ40	1-8	50:09:0070706	Клинское/ Сходненское	56 56	4 12	383	Образование из земель, находящихся в государственной или муниципальной собственности	-	Земли лесного фонда	Строительство, реконструкция, эксплуатация линейных объектов	Сервитут/Аренда	-	Территория для обеспечения строительства линейного объекта
27	ЗУ41	1-4	50:09:0070701	Клинское/ Сходненское	47	21	138	Образование из земель, находящихся в государственной или муниципальной собственности	-	Земли лесного фонда	Строительство, реконструкция, эксплуатация линейных объектов	Сервитут/Аренда	-	Территория для обеспечения строительства линейного объекта
28	ЗУ42	1-4	50:09:0070706	Клинское/ Сходненское	56	4	110	Образование из земель, находящихся в государственной или муниципальной собственности	-	Земли лесного фонда	Строительство, реконструкция, эксплуатация линейных объектов	Сервитут/Аренда	-	Территория для обеспечения строительства линейного объекта
29	ЗУ43	1-5	50:09:0070701	Клинское/ Сходненское	47 47	21 22	248	Образование из земель, находящихся в государственной или муниципальной собственности	-	Земли лесного фонда	Строительство, реконструкция, эксплуатация линейных объектов	Сервитут/Аренда	-	Территория для обеспечения строительства линейного объекта
30	ЗУ44	1-4	50:09:0070701	Клинское/ Сходненское	47	22	123	Образование из земель, находящихся в государственной или муниципальной собственности	-	Земли лесного фонда	Строительство, реконструкция, эксплуатация линейных объектов	Сервитут/Аренда	-	Территория для обеспечения строительства линейного объекта
31	ЗУ45	1-3	50:09:0070701	Клинское/ Сходненское	47	22	2	Образование из земель, находящихся в государственной или муниципальной собственности	-	Земли лесного фонда	Строительство, реконструкция, эксплуатация линейных объектов	Сервитут/Аренда	-	Территория для обеспечения строительства линейного объекта
32	ЗУ46	1-4	50:09:0070706	Клинское/ Сходненское	56	4	106	Образование из земель, находящихся в государственной	-	Земли лесного фонда	Строительство, реконструкция, эксплуатация линейных	Сервитут/Аренда	-	Территория для обеспечения

								или муниципальной собственности			объектов			строительства линейного объекта
33	ЗУ47	1-4	50:09:0070706	Клинское/ Сходненское	56	13	11	Образование из земель, находящихся в государственной или муниципальной собственности	-	Земли лесного фонда	Строительство, реконструкция, эксплуатация линейных объектов	Сервитут/Аренда	-	Территория для обеспечения строительства линейного объекта
34	ЗУ48	1-4	50:09:0070706	Клинское/ Сходненское	56	13	121	Образование из земель, находящихся в государственной или муниципальной собственности	-	Земли лесного фонда	Строительство, реконструкция, эксплуатация линейных объектов	Сервитут/Аренда	-	Территория для обеспечения строительства линейного объекта
35	ЗУ49	1-11	50:09:0070701	Клинское/ Сходненское	47	23	203	Образование из земель, находящихся в государственной или муниципальной собственности	-	Земли лесного фонда	Строительство, реконструкция, эксплуатация линейных объектов	Сервитут/Аренда	-	Территория для обеспечения строительства линейного объекта
36	ЗУ50	1-5	50:09:0070701	Клинское/ Сходненское	47	23	67	Образование из земель, находящихся в государственной или муниципальной собственности	-	Земли лесного фонда	Строительство, реконструкция, эксплуатация линейных объектов	Сервитут/Аренда	-	Для размещения линий электропередач, линий связи и подземных трубопроводов
37	ЗУ51	1-4	50:09:0070701	Клинское/ Сходненское	47 47	23 24	119	Образование из земель, находящихся в государственной или муниципальной собственности	-	Земли лесного фонда	Строительство, реконструкция, эксплуатация линейных объектов	Сервитут/Аренда	-	Для размещения линий электропередач, линий связи и подземных трубопроводов
38	ЗУ52	1-13	50:09:0070701	Клинское/ Сходненское	47	24	2968	Образование из земель, находящихся в государственной или муниципальной собственности	-	Земли лесного фонда	Строительство, реконструкция, эксплуатация линейных объектов	Сервитут/Аренда	-	Для размещения линий электропередач, линий связи и подземных трубопроводов
39	ЗУ53	1-8	50:09:0070701	Клинское/ Сходненское	47 47 47	10 20 24	1274	Образование из земель, находящихся в государственной или муниципальной собственности	-	Земли лесного фонда	Строительство, реконструкция, эксплуатация линейных объектов	Сервитут/Аренда	-	Для размещения линий электропередач, линий связи и подземных трубопроводов
40	ЗУ54	1-7	50:09:0070706	Клинское/ Сходненское	56	13	756	Образование из земель,	-	Земли лесного фонда	Строительство, реконструкция,	Сервитут/Аренда	-	Для размещения

					56	14		находящихся в государственной или муниципальной собственности			эксплуатация линейных объектов			линий электропередач, линий связи и подземных трубопроводов
					56	15								
41	ЗУ55	1-8	50:09:0070706	Клинское/ Сходненское	56	13	2852	Образование из земель, находящихся в государственной или муниципальной собственности	-	Земли лесного фонда	Строительство, реконструкция, эксплуатация линейных объектов	Сервитут/Аренда	-	Для размещения линий электропередач, линий связи и подземных трубопроводов
					56	15								
42	ЗУ56	1-7	50:09:0070706	Клинское/ Сходненское	56	13	1129	Образование из земель, находящихся в государственной или муниципальной собственности	-	Земли лесного фонда	Строительство, реконструкция, эксплуатация линейных объектов	Сервитут/Аренда	-	Для размещения линий электропередач, линий связи и подземных трубопроводов
					56	14								
					56	16								
43	ЗУ57	1-11	50:09:0070706	Клинское/ Сходненское	56	25	382	Образование из земель, находящихся в государственной или муниципальной собственности	-	Земли лесного фонда	Строительство, реконструкция, эксплуатация линейных объектов	Сервитут/Аренда	-	Для размещения линий электропередач, линий связи и подземных трубопроводов
					56	28								
44	ЗУ58	1-8	50:09:0070701	Клинское/ Сходненское	48	19	186	Образование из земель, находящихся в государственной или муниципальной собственности	-	Земли лесного фонда	Строительство, реконструкция, эксплуатация линейных объектов	Сервитут/Аренда	-	Для размещения линий электропередач, линий связи и подземных трубопроводов
45	ЗУ59	1-4	50:09:0070701	Клинское/ Сходненское	48	19	64	Образование из земель, находящихся в государственной или муниципальной собственности	-	Земли лесного фонда	Строительство, реконструкция, эксплуатация линейных объектов	Сервитут/Аренда	-	Территория для обеспечения строительства линейного объекта
46	ЗУ60	1-6	50:09:0070701	Клинское/ Сходненское	48	19	46	Образование из земель, находящихся в государственной или муниципальной собственности	-	Земли лесного фонда	Строительство, реконструкция, эксплуатация линейных объектов	Сервитут/Аренда	-	Территория для обеспечения строительства линейного объекта
47	ЗУ61	1-11	50:09:0070701	Клинское/ Сходненское	48	19	472	Образование из земель, находящихся в государственной или муниципальной собственности	-	Земли лесного фонда	Строительство, реконструкция, эксплуатация линейных объектов	Сервитут/Аренда	-	Для размещения линий электропередач, линий связи и подземных трубопроводов
					48	23								

48	ЗУ62	1-6	50:09:0070701	Клинское/ Сходненское	48 48	19 23	543	Образование из земель, находящихся в государственной или муниципальной собственности	-	Земли лесного фонда	Строительство, реконструкция, эксплуатация линейных объектов	Сервитут/Аренда	-	Территория для обеспечения строительства линейного объекта
49	ЗУ63	1-5	50:09:0070701	Клинское/ Сходненское	48 48	19 23	246	Образование из земель, находящихся в государственной или муниципальной собственности	-	Земли лесного фонда	Строительство, реконструкция, эксплуатация линейных объектов	Сервитут/Аренда	-	Для размещения линий электропередач, линий связи и подземных трубопроводов
50	ЗУ64	1-10	50:09:0070701	Клинское/ Сходненское	48	23	228	Образование из земель, находящихся в государственной или муниципальной собственности	-	Земли лесного фонда	Строительство, реконструкция, эксплуатация линейных объектов	Сервитут/Аренда	-	Территория для обеспечения строительства линейного объекта
51	ЗУ65	1-4	50:09:0070701	Клинское/ Сходненское	48 48	21 23	196	Образование из земель, находящихся в государственной или муниципальной собственности	-	Земли лесного фонда	Строительство, реконструкция, эксплуатация линейных объектов	Сервитут/Аренда	-	Территория для обеспечения строительства линейного объекта

Примечание. При необходимости, в случаях, установленных законодательством согласно ст. 23 главы IV, главой V.3, главой V.7 ЗК РФ и №254-ФЗ на образуемые земельные участки возможно установление публичного сервитута.

Таблица 2.2. Количественные и качественные характеристики лесных участков

Условный номер образуемого лесного участка	Целевое назначение лесов	Категория защитных лесов	Состав насаждений	Возраст (лет)	Бонитет	Полнота древостоя	Запас м^3	Запас м/3 на испрашиваемом участке	Сведения о нахождении лесного участка в границах особо защитных участков леса
1	2	3	4	5	6	7	8	9	10
ЗУ 8	Защитные леса	Леса, выполняющие функции защиты природных и иных объектов – леса, расположенные в первом и втором поясах зон санитарной охраны источников питьевого и хозяйственно-бытового водоснабжения	л/к 8В1Б1Е+ОС+С	66	1	0,6	250	-	-
			граница окружная	-	-	-	-	-	-
ЗУ 9	Защитные леса	Леса, выполняющие функции защиты природных и иных объектов – леса, расположенные в первом и втором поясах зон санитарной охраны источников питьевого и хозяйственно-бытового водоснабжения	л/к 8В1Б1Е+ОС+С	66	1	0,6	250	97	-
			граница окружная	-	-	-	-	-	-
ЗУ 10	Защитные леса	Леса, выполняющие функции защиты природных и иных объектов – леса, расположенные в первом и втором поясах зон санитарной охраны источников питьевого и хозяйственно-бытового водоснабжения	л/к 8В1Б1Е+ОС+С	66	1	0,6	250	4	-
ЗУ 11	Защитные леса	Леса, выполняющие функции защиты природных и иных объектов – леса, расположенные в первом и втором поясах зон санитарной охраны источников питьевого и хозяйственно-бытового водоснабжения	л/к 8В1Б1Е+ОС+С	66	1	0,6	250	28	-
			поляна	-	-	-	-	-	-
			7Е1Б2Е+ОС+ДН	110	2	0,6	310	129	-
			4Е3ОС1Б2Е+ДН	110	2	0,6	310	237	-
ЗУ 12	Защитные леса	Леса, выполняющие функции защиты природных и иных объектов – леса, расположенные в первом и втором поясах зон санитарной охраны источников питьевого и хозяйственно-бытового водоснабжения	л/к 8В1Б1Е+ОС+С	66	1	0,6	250	2	-
			7Е1Б2Е+ОС+ДН	110	2	0,6	310	-	-
ЗУ 13	Защитные леса (леса, расположенные в первом и втором поясах зон санитарной охраны источников питьевого и хозяйственно-бытового водоснабжения)	Леса, выполняющие функции защиты природных и иных объектов – леса, расположенные в первом и втором поясах зон санитарной охраны источников питьевого и хозяйственно-бытового водоснабжения	7Е1Б2Е+ОС+ДН	110	2	0,6	310	1	
			4Е3ОС1Б2Е+ДН	110	2	0,6	310	657	
			8Е2ДН+ОС	65	1	0,6	230	29	
			8Е1ОС1Б	110	2	0,6	330	121	
			8Е2Е	110	2	0,6	310	31	
			10Е+Б	110	2	0,4	210	130	
ЗУ 14	Защитные леса	Леса, выполняющие функции защиты природных и иных объектов – леса, расположенные в первом и втором поясах зон санитарной охраны источников питьевого и хозяйственно-бытового водоснабжения	10Е+Б	110	2	0,4	210	21	-
			поляна	-	-	-	-	-	-

ЗУ 15	Защитные леса	Леса, выполняющие функции защиты природных и иных объектов – леса, расположенные в первом и втором поясах зон санитарной охраны источников питьевого и хозяйственно-бытового водоснабжения	10Е+Б	110	2	0,4	210	6	-
ЗУ 16	Защитные леса	Леса, выполняющие функции защиты природных и иных объектов – леса, расположенные в первом и втором поясах зон санитарной охраны источников питьевого и хозяйственно-бытового водоснабжения	4Б4ОС2ДН+Е	20	2	0,6	70	-	-
			7Е1Б2Е	120	2	0,5	260	1	-
ЗУ 17	Защитные леса	- Леса, выполняющие функции защиты природных и иных объектов – леса, расположенные в первом и втором поясах зон санитарной охраны источников питьевого и хозяйственно-бытового водоснабжения	прочие трассы	-	-	-	-	-	
			4Б4ОС2ДН+Е	20	2	0,6	70	1	
			7Е1Б2Е	120	2	0,5	260	115	
			6Б3ОС1ИВД	15	1	0,6	50	9	
			прочие земли	-	-	-	-	-	
			7Е1Б2Е	120	2	0,5	260	57	
			8Е1ОС1Е+Б	120	2	0,6	330	170	
			6С1Е3Е+Б	140	2	0,6	300	270	
			просека квартальная	-	-	-	-	-	
ЗУ 18	Защитные леса	Леса, выполняющие функции защиты природных и иных объектов – леса, расположенные в первом и втором поясах зон санитарной охраны источников питьевого и хозяйственно-бытового водоснабжения	10Е+Б	110	2	0,4	210	-	
ЗУ19	Защитные леса	Леса, выполняющие функции защиты природных и иных объектов – леса, расположенные в первом и втором поясах зон санитарной охраны источников питьевого и хозяйственно-бытового водоснабжения	8Е1ОС1Е+Б	120	2	0,6	330	-	-
			6Б3ОС1ИВД	15	1	0,6	50	-	-
ЗУ20	Защитные леса	Леса, выполняющие функции защиты природных и иных объектов – леса, расположенные в первом и втором поясах зон санитарной охраны источников питьевого и хозяйственно-бытового водоснабжения	8Е1ОС1Е+Б	120	2	0,6	330	1	-
			6Б3ОС1ИВД	15	1	0,6	50	1	-
ЗУ21	Защитные леса	Леса, выполняющие функции защиты природных и иных объектов – леса, расположенные в первом и втором поясах зон санитарной охраны источников питьевого и хозяйственно-бытового водоснабжения	8Е1ОС1Е+Б	120	2	0,6	330	3	-
			прочие земли	-	-	-	-	-	-
			6Б3ОС1ИВД	15	1	0,6	50	2	-
			6С1Е3Е+Б	140	2	0,6	300	109	-
ЗУ22	Защитные леса	Леса, выполняющие функции защиты природных и иных объектов – леса, расположенные в первом и втором поясах зон санитарной охраны источников питьевого и хозяйственно-бытового водоснабжения	6С1Е3Е+Б	140	2	0,6	300	1	-
ЗУ30	Защитные леса	Леса, выполняющие функции защиты природных и иных объектов – леса, расположенные в первом и втором поясах зон санитарной охраны источников питьевого и хозяйственно-бытового водоснабжения	8Е1ОС1Б	110	2	0,6	330	10	-
ЗУ31	Защитные леса	Леса, выполняющие функции защиты природных и иных объектов – леса, расположенные в первом и втором	4Е3ОС1Б2Е+ДН	110	2	0,6	310	-	-

		поясах зон санитарной охраны источников питьевого и хозяйственно-бытового водоснабжения	8Е1ОС1Б	110	2	0,6	330	1	-
ЗУ32	Защитные леса	Леса, выполняющие функции защиты природных и иных объектов – леса, расположенные в первом и втором поясах зон санитарной охраны источников питьевого и хозяйственно-бытового водоснабжения	4Е3ОС1Б2Е+ДН	110	2	0,6	310	10	-
ЗУ33	Защитные леса	Леса, выполняющие функции защиты природных и иных объектов – леса, расположенные в первом и втором поясах зон санитарной охраны источников питьевого и хозяйственно-бытового водоснабжения	4Е3ОС1Б2Е+ДН	110	2	0,6	310	9	-
ЗУ34	Защитные леса	Леса, выполняющие функции защиты природных и иных объектов – леса, расположенные в первом и втором поясах зон санитарной охраны источников питьевого и хозяйственно-бытового водоснабжения	4Е3ОС1Б2Е+ДН	110	2	0,6	310	8	-
ЗУ35	Защитные леса	Леса, выполняющие функции защиты природных и иных объектов – леса, расположенные в первом и втором поясах зон санитарной охраны источников питьевого и хозяйственно-бытового водоснабжения	4Е3ОС1Б2Е+ДН	110	2	0,6	310	7	-
ЗУ36	Защитные леса	Леса, выполняющие функции защиты природных и иных объектов – леса, расположенные в первом и втором поясах зон санитарной охраны источников питьевого и хозяйственно-бытового водоснабжения	4Е3ОС1Б2Е+ДН	110	2	0,6	310	3	-
ЗУ37	Защитные леса	Леса, выполняющие функции защиты природных и иных объектов – леса, расположенные в первом и втором поясах зон санитарной охраны источников питьевого и хозяйственно-бытового водоснабжения	4Е3ОС1Б2Е+ДН	110	2	0,6	310	3	-
ЗУ38	Защитные леса	Леса, выполняющие функции защиты природных и иных объектов – леса, расположенные в первом и втором поясах зон санитарной охраны источников питьевого и хозяйственно-бытового водоснабжения	4Е3ОС1Б2Е+ДН	110	2	0,6	310	24	-
			8Е2Е	110	2	0,6	310	1	-
ЗУ39	Защитные леса	Леса, выполняющие функции защиты природных и иных объектов – леса, расположенные в первом и втором поясах зон санитарной охраны источников питьевого и хозяйственно-бытового водоснабжения	4Е3ОС1Б2Е+ДН	110	2	0,6	310	7	-
			8Е2Е	110	2	0,6	310	2	-
ЗУ40	Защитные леса	Леса, выполняющие функции защиты природных и иных объектов – леса, расположенные в первом и втором поясах зон санитарной охраны источников питьевого и хозяйственно-бытового водоснабжения	4Е3ОС1Б2Е+ДН	110	2	0,6	310	3	-
			8Е2Е	110	2	0,6	310	9	-
ЗУ41	Защитные леса	Леса, выполняющие функции защиты природных и иных объектов – леса, расположенные в первом и втором поясах зон санитарной охраны источников питьевого и хозяйственно-бытового водоснабжения	6Е2ДН2ОС	90	2	0,6	300	4	-
ЗУ42	Защитные леса	Леса, выполняющие функции защиты природных и иных объектов – леса, расположенные в первом и втором поясах зон санитарной охраны источников питьевого и хозяйственно-бытового водоснабжения	4Е3ОС1Б2Е+ДН	110	2	0,6	310	3	-
ЗУ43	Защитные леса	Леса, выполняющие функции защиты природных и иных объектов – леса, расположенные в первом и втором поясах зон санитарной охраны источников питьевого и хозяйственно-бытового водоснабжения	6Е2ДН2ОС	90	2	0,6	300	6	-
			4Б4ОС2ДН+Е	20	2	0,6	70	-	-
ЗУ44	Защитные леса	Леса, выполняющие функции защиты природных и иных объектов – леса, расположенные в первом и втором поясах зон санитарной охраны источников питьевого и хозяйственно-бытового водоснабжения	4Б4ОС2ДН+Е	20	2	0,6	70	1	-
ЗУ45	Защитные леса	Леса, выполняющие функции защиты природных и иных объектов – леса, расположенные в первом и втором поясах зон санитарной охраны источников питьевого и	4Б4ОС2ДН+Е	20	2	0,6	70	-	-

		хозяйственно-бытового водоснабжения							
ЗУ46	Защитные леса	Леса, выполняющие функции защиты природных и иных объектов – леса, расположенные в первом и втором поясах зон санитарной охраны источников питьевого и хозяйственно-бытового водоснабжения	4Е3ОС1Б2Е+ДН	110	2	0,6	310	3	-
ЗУ47	Защитные леса	Леса, выполняющие функции защиты природных и иных объектов – леса, расположенные в первом и втором поясах зон санитарной охраны источников питьевого и хозяйственно-бытового водоснабжения	10Е+Б	110	2	0,4	210	-	-
ЗУ48	Защитные леса	Леса, выполняющие функции защиты природных и иных объектов – леса, расположенные в первом и втором поясах зон санитарной охраны источников питьевого и хозяйственно-бытового водоснабжения	10Е+Б	110	2	0,4	210	3	-
ЗУ49	Защитные леса	Леса, выполняющие функции защиты природных и иных объектов – леса, расположенные в первом и втором поясах зон санитарной охраны источников питьевого и хозяйственно-бытового водоснабжения	7Е1Б2Е	120	2	0,5	260	5	-
ЗУ50	Защитные леса	Леса, выполняющие функции защиты природных и иных объектов – леса, расположенные в первом и втором поясах зон санитарной охраны источников питьевого и хозяйственно-бытового водоснабжения	7Е1Б2Е	120	2	0,5	260	2	-
ЗУ51	Защитные леса	Леса, выполняющие функции защиты природных и иных объектов – леса, расположенные в первом и втором поясах зон санитарной охраны источников питьевого и хозяйственно-бытового водоснабжения	7Е1Б2Е	120	2	0,5	260	1	-
			6Б3ОС1ИВД	15	1	0,6	50	-	-
ЗУ52	Защитные леса	Леса, выполняющие функции защиты природных и иных объектов – леса, расположенные в первом и втором поясах зон санитарной охраны источников питьевого и хозяйственно-бытового водоснабжения	6Б3ОС1ИВД	15	1	0,6	50	13	-
ЗУ53	Защитные леса	Леса, выполняющие функции защиты природных и иных объектов – леса, расположенные в первом и втором поясах зон санитарной охраны источников питьевого и хозяйственно-бытового водоснабжения	прочие трассы	-	-	-	-	-	-
			7Е2Е1ОС+Б	120	2	0,6	310	8	-
			6Б3ОС1ИВД	15	1	0,6	50	5	-
ЗУ54	Защитные леса	Леса, выполняющие функции защиты природных и иных объектов – леса, расположенные в первом и втором поясах зон санитарной охраны источников питьевого и хозяйственно-бытового водоснабжения	10Е+Б	110	2	0,4	210	16	-
			насажд. погибшее	-	-	-	-	-	-
			поляна	-	-	-	-	-	-
ЗУ55	Защитные леса	Леса, выполняющие функции защиты природных и иных объектов – леса, расположенные в первом и втором поясах зон санитарной охраны источников питьевого и хозяйственно-бытового водоснабжения	10Е+Б	110	2	0,4	210	49	-
			поляна	-	-	-	-	-	-
ЗУ56	Защитные леса	Леса, выполняющие функции защиты природных и иных объектов – леса, расположенные в первом и втором поясах зон санитарной охраны источников питьевого и хозяйственно-бытового водоснабжения	10Е+Б	110	2	0,4	210	7	-
			насажд. погибшее	-	-	-	-	-	-
			поляна	-	-	-	-	-	-
ЗУ57	Защитные леса	Леса, выполняющие функции защиты природных и иных объектов – леса, расположенные в первом и втором поясах зон санитарной охраны источников питьевого и хозяйственно-бытового водоснабжения	9Е1ОС+Б	90	1	0,7	370	11	-
			газопровоод	-	-	-	-	-	-

ЗУ58	Защитные леса	Леса, выполняющие функции защиты природных и иных объектов – леса, расположенные в первом и втором поясах зон санитарной охраны источников питьевого и хозяйственно-бытового водоснабжения	8Е1ОС1Е+Б	120	2	0,6	330	6	-
ЗУ59	Защитные леса	Леса, выполняющие функции защиты природных и иных объектов – леса, расположенные в первом и втором поясах зон санитарной охраны источников питьевого и хозяйственно-бытового водоснабжения	8Е1ОС1Е+Б	120	2	0,6	330	2	-
ЗУ60	Защитные леса	Леса, выполняющие функции защиты природных и иных объектов – леса, расположенные в первом и втором поясах зон санитарной охраны источников питьевого и хозяйственно-бытового водоснабжения	8Е1ОС1Е+Б	120	2	0,6	330	2	-
ЗУ61	Защитные леса	Леса, выполняющие функции защиты природных и иных объектов – леса, расположенные в первом и втором поясах зон санитарной охраны источников питьевого и хозяйственно-бытового водоснабжения	8Е1ОС1Е+Б	120	2	0,6	330	15	-
			6С1Е3Е+Б	140	2	0,6	300	-	-
ЗУ62	Защитные леса	Леса, выполняющие функции защиты природных и иных объектов – леса, расположенные в первом и втором поясах зон санитарной охраны источников питьевого и хозяйственно-бытового водоснабжения	8Е1ОС1Е+Б	120	2	0,6	330	8	-
			6С1Е3Е+Б	140	2	0,6	300	9	-
ЗУ63	Защитные леса	Леса, выполняющие функции защиты природных и иных объектов – леса, расположенные в первом и втором поясах зон санитарной охраны источников питьевого и хозяйственно-бытового водоснабжения	8Е1ОС1Е+Б	120	2	0,6	330	2	-
			6С1Е3Е+Б	140	2	0,6	300	6	-
ЗУ64	Защитные леса	Леса, выполняющие функции защиты природных и иных объектов – леса, расположенные в первом и втором поясах зон санитарной охраны источников питьевого и хозяйственно-бытового водоснабжения	6С1Е3Е+Б	140	2	0,6	300	7	-
ЗУ65	Защитные леса	Леса, выполняющие функции защиты природных и иных объектов – леса, расположенные в первом и втором поясах зон санитарной охраны источников питьевого и хозяйственно-бытового водоснабжения	прочие земли	-	-	-	-	-	-
			6С1Е3Е+Б	140	2	0,6	300	3	-

3. НОМЕРА И ПЕРЕЧЕНЬ КООРДИНАТ ХАРАКТЕРНЫХ ТОЧЕК ОБРАЗУЕМЫХ ЗЕМЕЛЬНЫХ УЧАСТКОВ, В ТОМ ЧИСЛЕ ЛЕСНЫХ УЧАСТКОВ

Таблица 3

Система координат: МСК-77

ЗУ1

Номер точки	X	Y
1	34100,90	-18895,96
2	34066,61	-18811,34
3	34073,33	-18824,49
4	34082,01	-18845,99
5	34096,02	-18882,83
6	34097,89	-18882,12
7	34102,86	-18895,19
1	34100,90	-18895,96

ЗУ2

Номер точки	X	Y
1	33874,36	-18336,86
2	33867,99	-18321,14
3	33875,37	-18318,33
4	33881,48	-18334,21
1	33874,36	-18336,86

ЗУ3

Номер точки	X	Y
1	33842,45	-18258,10
2	33836,78	-18244,11
3	33845,52	-18240,70
4	33850,96	-18254,86
1	33842,45	-18258,10

ЗУ4

Номер точки	X	Y
1	33781,14	-18108,09
2	33793,77	-18102,66
3	33790,41	-18094,86
4	33786,23	-18096,53
5	33786,10	-18096,45
6	33777,77	-18099,78
1	33781,14	-18108,09

ЗУ5

Номер точки	X	Y
1	33790,41	-18094,85
2	33786,23	-18096,53
3	33785,37	-18094,48
4	33790,22	-18094,41
1	33790,41	-18094,85

ЗУ6

Номер точки	X	Y
1	33715,33	-18113,26
2	33738,00	-18102,97
3	33714,53	-18111,26
1	33715,33	-18113,26

Система координат: МСК-50 (зона 2)

ЗУ7

Номер точки	X	Y
1	493054,39	2170496,10
2	493058,77	2170476,50
3	493086,65	2170486,80
4	493091,40	2170488,56
5	493087,83	2170495,91
6	493082,46	2170507,57
7	493056,50	2170496,97
1	493054,39	2170496,10

ЗУ8

Номер точки	X	Y
1	493054,39	2170496,10
2	493056,50	2170496,97
3	493051,52	2170508,92

1	493054,39	2170496,10

ЗУ9

Номер точки	X	Y
1	493048,42	2170581,44
2	493038,61	2170597,36
3	493017,61	2170635,66
4	493016,24	2170635,09
5	493004,37	2170657,19
6	492995,96	2170669,67
7	493004,90	2170650,43
8	492983,47	2170641,65
9	492991,42	2170626,21
10	493012,41	2170586,06
11	493009,95	2170585,04
12	493010,51	2170583,67
13	493018,94	2170587,13
14	493024,43	2170573,96
15	493031,43	2170575,88
16	493034,28	2170569,07
17	493037,42	2170569,26
18	493039,81	2170561,26
19	493051,51	2170508,95
20	493056,50	2170496,97

21	493082,45	2170507,57
22	493069,74	2170535,13
1	493048,42	2170581,44

ЗУ10

Номер точки	X	Y
1	493010,51	2170583,67
2	493009,95	2170585,03
3	493009,29	2170584,76
4	493011,11	2170580,42
5	493012,10	2170576,89
6	493010,66	2170572,92
7	493007,39	2170570,46
8	493009,49	2170567,73
9	493015,18	2170570,96
10	493018,43	2170572,32
11	493024,42	2170573,97
12	493018,94	2170587,13
1	493010,51	2170583,67

ЗУ11

Номер точки	X	Y
1	492974,45	2170704,41
2	492974,93	2170704,63

3	492959,54	2170732,35
4	492947,64	2170750,21
5	492912,89	2170809,31
6	492877,77	2170868,56
7	492869,12	2170885,10
8	492853,42	2170909,16
9	492836,71	2170932,14
10	492822,22	2170950,12
11	492792,79	2170982,80
12	492769,85	2171010,30
13	492747,99	2171043,32
14	492758,20	2171048,94
15	492734,66	2171092,42
16	492703,78	2171075,41
17	492726,77	2171033,91
18	492749,13	2170994,19
19	492773,67	2170961,68
20	492828,10	2170905,32
21	492856,87	2170862,51
22	492901,18	2170785,08
23	492947,83	2170700,78
24	492966,21	2170675,09
25	492983,46	2170641,65

26	493004,90	2170650,43
27	492993,92	2170674,05
28	492989,42	2170671,92
1	492974,45	2170704,41

ЗУ12

Номер точки	X	Y
1	492989,42	2170671,92
2	492993,22	2170673,72
3	492986,81	2170683,24
4	492974,94	2170704,63
5	492974,45	2170704,41
1	492989,42	2170671,92

ЗУ13

Номер точки	X	Y
1	492616,63	2171689,10
2	492627,02	2171664,75
3	492664,23	2171571,31
4	492663,87	2171564,64
5	492657,97	2171563,36
6	492654,25	2171545,04
7	492655,83	2171508,45
8	492659,11	2171475,30

9	492660,76	2171458,64
10	492667,83	2171416,15
11	492678,21	2171373,60
12	492695,86	2171325,00
13	492716,02	2171278,45
14	492739,12	2171235,16
15	492764,25	2171195,21
16	492786,75	2171165,91
17	492810,77	2171131,30
18	492842,38	2171089,55
19	492867,76	2171058,20
20	492909,23	2170953,41
21	492928,30	2170908,35
22	492905,00	2170950,95
23	492881,42	2170987,19
24	492856,12	2171020,64
25	492827,20	2171054,90
26	492799,36	2171087,33
27	492775,13	2171113,01
28	492750,07	2171140,05
29	492722,73	2171172,46
30	492697,00	2171210,94
31	492680,20	2171239,10

32	492662,73	2171272,10
33	492649,78	2171300,44
34	492646,68	2171307,23
35	492632,68	2171345,53
36	492621,83	2171381,13
37	492613,43	2171418,09
38	492607,05	2171457,03
39	492604,03	2171489,69
40	492603,49	2171527,99
41	492605,83	2171571,01
42	492609,48	2171599,90
43	492614,25	2171599,28
44	492616,43	2171612,94
45	492606,84	2171624,53
46	492610,51	2171640,38
47	492618,62	2171675,35
1	492616,63	2171689,10

ЗУ14

Номер точки	X	Y
1	492580,30	2171744,95
2	492611,36	2171667,18
3	492608,79	2171644,69
4	492610,51	2171640,38

5	492618,62	2171675,35
6	492616,63	2171689,10
7	492590,88	2171749,46
1	492580,30	2171744,95

ЗУ15

Номер точки	X	Y
1	492578,47	2171742,27
2	492589,67	2171714,98
3	492602,18	2171683,31
4	492606,60	2171672,12
5	492605,71	2171666,28
6	492607,24	2171648,59
7	492608,79	2171644,70
8	492611,36	2171667,18
9	492580,29	2171744,95
10	492577,89	2171743,93
1	492578,47	2171742,27

ЗУ16

Номер точки	X	Y
1	492682,32	2171759,84
2	492682,04	2171757,30
3	492681,76	2171754,77

4	492681,48	2171752,28
5	492681,19	2171749,78
6	492680,91	2171747,28
7	492680,23	2171741,36
8	492676,23	2171706,32
9	492678,35	2171701,98
10	492680,14	2171709,71
11	492683,14	2171767,50
12	492682,60	2171762,37
1	492682,32	2171759,84

ЗУ17

Номер точки	X	Y
1	492373,30	2172455,55
2	492388,39	2172429,36
3	492414,09	2172392,40
4	492413,75	2172392,18
5	492420,67	2172382,53
6	492472,13	2172317,19
7	492506,91	2172281,44
8	492532,76	2172248,14
9	492527,76	2172243,74
10	492553,81	2172207,83
11	492570,44	2172183,99

12	492592,50	2172148,46
13	492613,64	2172107,28
14	492631,36	2172066,59
15	492646,92	2172025,15
16	492661,84	2171967,38
17	492671,56	2171906,95
18	492675,35	2171859,19
19	492674,39	2171808,79
20	492670,87	2171778,93
21	492683,71	2171777,06
22	492683,17	2171767,83
23	492683,14	2171767,50
24	492682,87	2171764,93
25	492682,60	2171762,37
26	492682,32	2171759,84
27	492682,04	2171757,30
28	492681,76	2171754,77
29	492681,50	2171752,41
30	492681,48	2171752,28
31	492681,43	2171751,87
32	492681,19	2171749,78
33	492680,91	2171747,28
34	492680,23	2171741,36

35	492676,23	2171706,32
36	492678,35	2171701,97
37	492678,09	2171700,86
38	492628,48	2171822,05
39	492645,95	2171881,32
40	492618,93	2171949,16
41	492607,71	2171977,35
42	492606,53	2171981,64
43	492604,69	2171988,07
44	492602,76	2171994,48
45	492602,53	2171995,24
46	492600,75	2172001,91
47	492598,92	2172008,45
48	492597,01	2172014,98
49	492596,81	2172015,64
50	492582,14	2172054,47
51	492564,68	2172092,13
52	492562,66	2172095,99
53	492559,43	2172101,96
54	492556,13	2172107,90
55	492552,76	2172113,80
56	492549,32	2172119,65
57	492545,83	2172125,44

58	492542,21	2172131,16
59	492538,50	2172136,85
60	492534,73	2172142,49
61	492530,90	2172148,09
62	492527,00	2172153,64
63	492523,03	2172159,14
64	492519,09	2172164,47
65	492513,56	2172170,94
66	492507,84	2172177,43
67	492502,75	2172183,05
68	492497,56	2172188,66
69	492492,27	2172194,27
70	492486,77	2172200,04
71	492479,86	2172208,46
72	492475,16	2172213,92
73	492461,65	2172229,58
74	492370,40	2172453,08
1	492373,30	2172455,55

ЗУ18

Номер точки	X	Y
1	492561,85	2171817,49
2	492561,02	2171810,61
3	492564,27	2171811,83

1	492561,85	2171817,49

ЗУ19

Номер точки	X	Y
1	492444,20	2172411,74
2	492436,97	2172423,11
3	492443,30	2172411,16
1	492444,20	2172411,74

ЗУ20

Номер точки	X	Y
1	492420,77	2172444,89
2	492439,42	2172408,68
3	492443,29	2172411,16
4	492436,96	2172423,12
5	492414,43	2172458,55
1	492420,77	2172444,89

ЗУ21

Номер точки	X	Y
1	492403,89	2172475,13
2	492389,86	2172467,04
3	492330,10	2172559,83
4	492297,85	2172639,72
5	492303,83	2172651,89

6	492302,36	2172652,94
7	492294,86	2172642,46
8	492291,31	2172645,70
9	492461,65	2172229,58
10	492359,87	2172478,87
11	492388,39	2172429,36
12	492414,09	2172392,41
13	492439,42	2172408,67
14	492420,77	2172444,89
15	492414,42	2172458,57
1	492403,89	2172475,13

ЗУ22

Номер точки	X	Y
1	492373,30	2172455,55
2	492359,87	2172478,87
3	492370,40	2172453,08
1	492373,30	2172455,55

ЗУ23

Номер точки	X	Y
1	492043,73	2173187,83
2	492039,27	2173186,03
3	492080,94	2173083,87

4	492249,74	2172689,17
5	492251,65	2172689,99
6	492238,31	2172721,12
7	492232,40	2172734,91
8	492230,23	2172739,95
9	492221,72	2172771,92
10	492175,55	2172878,14
11	492145,26	2172948,25
12	492120,11	2173003,42
13	492074,27	2173106,47
14	492051,66	2173162,95
15	492044,23	2173186,59
1	492043,73	2173187,83

ЗУ24

Номер точки	X	Y
1	491993,50	2173304,04
2	491991,02	2173302,93
3	492015,22	2173245,80
4	492017,54	2173246,60
5	492003,71	2173279,64
1	491993,50	2173304,04

ЗУ25

Номер точки	X	Y
1	491844,59	2173644,41
2	491851,45	2173643,92
3	491880,28	2173574,48
4	491902,27	2173519,52
5	491928,97	2173455,15
6	491957,48	2173387,68
7	491979,70	2173335,00
8	491980,03	2173331,08
9	491988,77	2173313,54
10	491980,89	2173311,49
11	491964,05	2173353,73
12	491968,56	2173355,44
13	491961,92	2173370,91
14	491954,15	2173379,29
1	491844,59	2173644,41

ЗУ26

Номер точки	X	Y
1	491812,48	2173723,13
2	491813,01	2173718,28
3	491810,52	2173724,23
4	491812,36	2173723,21
1	491812,48	2173723,13

ЗУ27

Номер точки	X	Y
1	491753,73	2173864,71
2	491754,63	2173862,48
3	491783,34	2173787,73
4	491808,50	2173729,06
5	491810,52	2173724,24
6	491812,36	2173723,21
7	491812,49	2173723,13
8	491811,32	2173733,82
9	491802,12	2173767,07
10	491783,32	2173809,57
11	491764,97	2173852,29
12	491758,83	2173867,10
1	491753,73	2173864,71

ЗУ28

Номер точки	X	Y
1	491758,84	2173867,11
2	491740,82	2173910,56
3	491729,77	2173938,56
4	491730,42	2173943,43
5	491718,24	2173972,03
6	491683,33	2174056,83

7	491661,99	2174107,54
8	491642,49	2174156,27
9	491633,69	2174163,19
10	491630,05	2174161,79
11	491632,46	2174155,94
12	491679,71	2174047,97
13	491753,73	2173864,71
1	491758,84	2173867,11

ЗУ29

Номер точки	X	Y
1	491201,59	2175197,68
2	491205,20	2175199,02
3	491203,39	2175218,68
4	491197,76	2175232,57
5	491193,31	2175230,77
6	491170,28	2175287,85
7	491165,31	2175285,86
8	491195,59	2175213,60
1	491201,59	2175197,68

ЗУ30

Номер точки	X	Y
1	492832,11	2171120,81

2	492839,21	2171110,84
3	492856,60	2171086,41
4	492836,88	2171136,25
5	492834,59	2171134,98
6	492829,50	2171124,51
1	492832,11	2171120,81

ЗУ31

Номер точки	X	Y
1	492836,88	2171136,25
2	492835,64	2171139,38
3	492833,15	2171138,01
4	492832,42	2171137,59
5	492827,29	2171127,64
6	492829,50	2171124,51
7	492834,59	2171134,98
1	492836,88	2171136,25

ЗУ32

Номер точки	X	Y
1	492796,32	2171171,13
2	492799,40	2171170,55
3	492811,96	2171166,95
4	492824,30	2171163,72

5	492826,53	2171162,40
6	492835,64	2171139,38
7	492833,15	2171138,01
8	492829,23	2171147,57
9	492821,40	2171155,08
10	492810,91	2171158,11
11	492806,05	2171157,71
12	492803,23	2171161,70
1	492796,32	2171171,13

ЗУ33

Номер точки	X	Y
1	492749,08	2171067,56
2	492760,88	2171046,02
3	492750,21	2171039,97
4	492751,34	2171038,26
5	492770,43	2171048,61
6	492759,63	2171068,76
7	492759,54	2171072,67
8	492761,78	2171074,84
1	492749,08	2171067,56

ЗУ34

Номер точки	X	Y
1	492784,16	2171087,64
2	492781,18	2171091,31
3	492746,02	2171071,44
4	492758,20	2171048,94
5	492747,99	2171043,32
6	492750,21	2171039,97
7	492760,88	2171046,02
8	492749,08	2171067,56
9	492761,78	2171074,84
1	492784,16	2171087,64

ЗУ35

Номер точки	X	Y
1	492781,18	2171091,31
2	492777,50	2171095,84
3	492743,15	2171076,74
4	492746,02	2171071,44
1	492781,18	2171091,31

ЗУ36

Номер точки	X	Y
1	492777,50	2171095,84
2	492743,15	2171076,74

3	492741,91	2171079,03
4	492775,85	2171097,87
1	492777,50	2171095,84

ЗУ37

Номер точки	X	Y
1	492741,91	2171079,03
2	492775,85	2171097,87
3	492774,11	2171100,01
4	492740,62	2171081,41
1	492741,91	2171079,03

ЗУ38

Номер точки	X	Y
1	492724,22	2171163,00
2	492709,70	2171152,69
3	492706,25	2171147,78
4	492706,65	2171141,78
5	492729,02	2171089,85
6	492734,47	2171092,78
7	492734,66	2171092,42
8	492721,98	2171085,44
9	492693,65	2171151,29
10	492719,40	2171169,56

1	492724,22	2171163,00

ЗУ39

Номер точки	X	Y
1	492719,40	2171169,56
2	492717,80	2171171,73
3	492690,32	2171152,27
4	492719,71	2171084,19
5	492721,98	2171085,44
6	492693,65	2171151,29
1	492719,40	2171169,56

ЗУ40

Номер точки	X	Y
1	492717,80	2171171,73
2	492690,32	2171152,27
3	492719,71	2171084,19
4	492708,91	2171078,24
5	492704,61	2171085,95
6	492713,81	2171091,06
7	492687,04	2171153,17
8	492716,23	2171173,87
1	492717,80	2171171,73

ЗУ41

Номер точки	X	Y
1	492864,40	2171246,82
2	492872,94	2171250,38
3	492867,19	2171264,23
4	492858,71	2171260,71
1	492864,40	2171246,82

ЗУ42

Номер точки	X	Y
1	492802,14	2171224,04
2	492793,29	2171220,71
3	492789,22	2171231,92
4	492797,81	2171234,99
1	492802,14	2171224,04

ЗУ43

Номер точки	X	Y
1	492785,61	2171438,84
2	492779,34	2171457,32
3	492761,54	2171504,21
4	492743,37	2171546,89
5	492727,07	2171581,49
1	492785,61	2171438,84

ЗУ44

Номер точки	X	Y
1	492726,00	2171584,10
2	492721,26	2171598,59
3	492683,40	2171691,05
4	492682,33	2171690,53
1	492726,00	2171584,10

ЗУ45

Номер точки	X	Y
1	492678,35	2171701,98
2	492681,95	2171694,59
3	492678,56	2171702,87
1	492678,35	2171701,98

ЗУ46

Номер точки	X	Y
1	492692,28	2171500,87
2	492684,41	2171497,23
3	492679,44	2171508,07
4	492687,92	2171511,83
1	492692,28	2171500,87

ЗУ47

Номер точки	X	Y
1	492663,86	2171564,27

2	492667,08	2171564,15
3	492664,23	2171571,31
4	492663,88	2171564,64
1	492663,86	2171564,27

ЗУ48

Номер точки	X	Y
1	492601,69	2171568,95
2	492593,43	2171569,70
3	492594,87	2171584,63
4	492602,67	2171583,94
1	492601,69	2171568,95

ЗУ49

Номер точки	X	Y
1	492684,89	2171790,89
2	492689,12	2171790,35
3	492687,74	2171778,90
4	492697,55	2171777,91
5	492696,51	2171766,29
6	492683,14	2171767,41
7	492683,14	2171767,50
8	492683,40	2171770,06
9	492683,66	2171772,66

10	492683,90	2171775,26
11	492684,14	2171777,85
1	492684,89	2171790,89

ЗУ50

Номер точки	X	Y
1	492686,25	2171847,07
2	492686,28	2171841,41
3	492689,48	2171842,78
4	492698,76	2171846,75
5	492697,44	2171851,84
1	492686,25	2171847,07

ЗУ51

Номер точки	X	Y
1	492685,99	2171860,11
2	492684,64	2171879,69
3	492691,14	2171876,02
4	492694,36	2171863,68
1	492685,99	2171860,11

ЗУ52

Номер точки	X	Y
1	492684,16	2171886,71
2	492683,47	2171896,69

3	492678,26	2171936,01
4	492670,59	2171974,93
5	492660,49	2172013,29
6	492647,99	2172050,93
7	492640,92	2172068,46
8	492653,97	2172062,39
9	492657,65	2172051,08
10	492667,17	2172053,44
11	492702,16	2171895,60
12	492686,93	2171892,18
13	492689,24	2171883,32
1	492684,16	2171886,71

ЗУ53

Номер точки	X	Y
1	492607,66	2172160,49
2	492654,26	2172085,43
3	492647,18	2172083,29
4	492651,35	2172070,47
5	492637,86	2172076,06
6	492633,15	2172087,72
7	492616,03	2172123,50
8	492598,64	2172154,65
1	492607,66	2172160,49

ЗУ54

Номер точки	X	Y
1	492512,18	2171772,85
2	492560,85	2171793,61
3	492571,00	2171768,20
4	492566,74	2171766,34
5	492560,78	2171780,03
6	492499,11	2171753,22
7	492517,80	2171764,78
1	492512,18	2171772,85

ЗУ55

Номер точки	X	Y
1	492472,09	2171830,17
2	492536,81	2171839,52
3	492540,11	2171840,94
4	492543,62	2171832,52
5	492554,39	2171809,79
6	492556,36	2171804,86
7	492505,09	2171783,01
8	492493,68	2171799,35
1	492472,09	2171830,17

ЗУ56

Номер точки	X	Y
1	492478,24	2171752,55
2	492463,55	2171776,14
3	492467,76	2171779,38
4	492444,95	2171808,96
5	492441,30	2171806,07
6	492431,43	2171818,49
7	492458,10	2171743,94
1	492478,24	2171752,55

ЗУ57

Номер точки	X	Y
1	492336,86	2171702,68
2	492337,62	2171706,95
3	492336,74	2171707,10
4	492337,62	2171711,96
5	492337,55	2171712,62
6	492307,56	2171784,58
7	492303,61	2171782,87
8	492333,22	2171711,81
9	492332,52	2171707,85
10	492331,34	2171708,07
11	492330,57	2171703,81

1	492336,86	2171702,68

ЗУ58

Номер точки	X	Y
1	492510,28	2172293,47
2	492514,06	2172290,62
3	492533,70	2172266,92
4	492534,09	2172254,63
5	492529,98	2172259,64
6	492529,15	2172260,66
7	492529,01	2172265,14
8	492512,89	2172284,60
1	492510,28	2172293,47

ЗУ59

Номер точки	X	Y
1	492512,89	2172284,60
2	492514,78	2172278,16
3	492529,15	2172260,66
4	492529,01	2172265,14
1	492512,89	2172284,60

ЗУ60

Номер точки	X	Y
1	492432,90	2172404,48

2	492434,44	2172405,47
3	492440,26	2172396,54
4	492454,49	2172362,54
5	492454,46	2172362,58
6	492440,25	2172393,20
1	492432,90	2172404,48

ЗУ61

Номер точки	X	Y
1	492483,49	2172320,09
2	492450,39	2172360,03
3	492436,06	2172390,93
4	492428,93	2172401,93
5	492432,90	2172404,48
6	492440,25	2172393,20
7	492454,46	2172362,58
8	492454,49	2172362,54
9	492477,46	2172334,81
10	492478,57	2172332,66
11	492490,08	2172318,41
1	492483,49	2172320,09

ЗУ62

Номер точки	X	Y
1	492421,11	2172396,90
2	492472,99	2172322,77
3	492483,49	2172320,09
4	492450,39	2172360,03
5	492436,06	2172390,93
6	492428,93	2172401,93
1	492421,11	2172396,90

ЗУ63

Номер точки	X	Y
1	492457,92	2172339,06
2	492471,94	2172323,03
3	492472,99	2172322,77
4	492421,11	2172396,90
5	492418,58	2172395,27
1	492457,92	2172339,06

ЗУ64

Номер точки	X	Y
1	492414,09	2172392,41
2	492418,58	2172395,27
3	492457,92	2172339,06
4	492455,35	2172341,99

5	492448,51	2172349,83
6	492441,77	2172357,60
7	492435,72	2172364,63
8	492429,81	2172371,64
9	492425,12	2172377,35
10	492421,01	2172382,45
1	492414,09	2172392,41

ЗУ65

Номер точки	X	Y
1	492328,19	2172564,57
2	492331,72	2172566,32
3	492311,87	2172614,53
4	492308,49	2172613,37
1	492328,19	2172564,57

4. ПЕРЕЧЕНЬ ИЗМЕНЯЕМЫХ ЗЕМЕЛЬНЫХ УЧАСТКОВ, В ТОМ ЧИСЛЕ ЛЕСНЫХ УЧАСТКОВ

Таблица 4

№ п/п	Кадастровый номер изменяемого земельного участка	Сведения об отнесении / неотнесении изменяемого земельного участка к территории общего пользования	Категория земель изменяемого земельного участка	Вид разрешённого использования изменяемого земельного участка
1	2	4	5	6
1	77:10:0006001:58	Не отнесен	Земли населённых пунктов	эксплуатации существующих 204 одноэтажных железобетонных гаражей-боксов (движимое имущество)
2	50:09:0070706:1818	Не отнесен	Земли лесного фонда	заготовка древесины; заготовка и сбор недревесных лесных ресурсов; осуществление видов деятельности в сфере охотничьего хозяйства; ведение сельского хозяйства; выращивание лесных плодовых, ягодных, декоративных растений, лекарственных растений; выращивание посадочного материала лесных растений (саженцев, сеянцев); осуществление научно-исследовательской деятельности, образовательной деятельности; осуществление рекреационной деятельности; осуществление геологического изучения недр, разведка и добыча полезных ископаемых; строительство и эксплуатация водохранилищ и иных

				искусственных водных объектов, а также гидротехнических сооружений, морских портов, морских терминалов, речных портов, причалов; строительство, реконструкция, эксплуатация линейных объектов; осуществление религиозной деятельности; изыскательские работы.
3	50:09:0070701:636	Не отнесен	Земли лесного фонда	заготовка древесины; заготовка и сбор недревесных лесных ресурсов; осуществление видов деятельности в сфере охотничьего хозяйства; ведение сельского хозяйства; выращивание лесных плодовых, ягодных, декоративных растений, лекарственных растений; выращивание посадочного материала лесных растений (саженцев, сеянцев); осуществление научно-исследовательской деятельности, образовательной деятельности; осуществление рекреационной деятельности; осуществление геологического изучения недр, разведка и добыча полезных ископаемых; строительство и эксплуатация водохранилищ и иных искусственных водных объектов, а также гидротехнических сооружений, морских портов, морских терминалов, речных портов, причалов; строительство, реконструкция,

				эксплуатация линейных объектов; осуществление религиозной деятельности; изыскательские работы.
4	50:09:0070701:644	Не отнесен	Земли лесного фонда	заготовка древесины; заготовка и сбор недревесных лесных ресурсов; осуществление видов деятельности в сфере охотничьего хозяйства; ведение сельского хозяйства; выращивание лесных плодовых, ягодных, декоративных растений, лекарственных растений; выращивание посадочного материала лесных растений (саженцев, сеянцев); осуществление научно-исследовательской деятельности, образовательной деятельности; осуществление рекреационной деятельности; осуществление геологического изучения недр, разведка и добыча полезных ископаемых; строительство и эксплуатация водохранилищ и иных искусственных водных объектов, а также гидротехнических сооружений, морских портов, морских терминалов, речных портов, причалов; строительство, реконструкция, эксплуатация линейных объектов; осуществление религиозной деятельности; изыскательские работы.
5	50:10:0050201:13	Не отнесен	Земли промышленности и иного	для размещения линейного объекта - строительства

			специального назначения	путепровода через железную дорогу у платформы Фирсановка в городском округе Химки Московской области
6	77:10:0002007:22	Не отнесен	Земли населенных пунктов	завершения проектных работ, складирования материалов, проведения подготовительных работ и начала строительства многоэтажного гаража-стоянки на 236 машино-мест
7	77:10:0006001:70	отнесен	Земли населенных пунктов	эксплуатации улично-дорожной сети

5. УСЛОВНЫЕ НОМЕРА, КАДАСТРОВЫЕ НОМЕРА ИЛИ ИНЫЕ РАНЕЕ ПРИСВОЕННЫЕ ГОСУДАРСТВЕННЫЕ УЧЁТНЫЕ НОМЕРА СУЩЕСТВУЮЩИХ ЗЕМЕЛЬНЫХ УЧАСТКОВ, В ОТНОШЕНИИ КОТОРЫХ ПРЕДПОЛАГАЮТСЯ ИХ РЕЗЕРВИРОВАНИЕ И (ИЛИ) ИЗЪЯТИЕ ДЛЯ ГОСУДАРСТВЕННЫХ ИЛИ МУНИЦИПАЛЬНЫХ НУЖД, ИХ АДРЕСА ИЛИ ОПИСАНИЕ МЕСТОПОЛОЖЕНИЯ, ПЕРЕЧЕНЬ И АДРЕСА РАСПОЛОЖЕННЫХ НА ТАКИХ ЗЕМЕЛЬНЫХ УЧАСТКАХ ОБЪЕКТОВ НЕДВИЖИМОГО ИМУЩЕСТВА (ПРИ НАЛИЧИИ СВЕДЕНИЙ О НИХ В ЕДИНОМ ГОСУДАРСТВЕННОМ РЕЕСТРЕ НЕДВИЖИМОСТИ)

Таблица 4

№ п/п	Условный номер / кадастровый номер существующего земельного участка	Адрес (описание местоположения) существующего земельного участка	Перечень и адреса расположенных на земельном участке объектов недвижимого имущества	Категория земель существующего земельного участка	Планируемая категория земель существующего земельного участка	Вид разрешённого использования существующего земельного участка	Планируемый вид разрешённого использования существующего земельного участка
1	2	3	4	5	6	7	8
1	77:10:0006001:3865	-	-	Земли населённых пунктов	Земли населённых пунктов	ЭКСПЛУАТАЦИИ СУЩЕСТВУЮЩИХ 204 ОДНОЭТАЖНЫХ ЖЕЛЕЗОБЕТОННЫХ ГАРАЖЕЙ-БОКСОВ (ДВИЖИМОЕ ИМУЩЕСТВО)	Железнодорожный транспорт (7.1)

6. ПЕРЕЧЕНЬ КАДАСТРОВЫХ НОМЕРОВ СУЩЕСТВУЮЩИХ ЗЕМЕЛЬНЫХ УЧАСТКОВ, НА КОТОРЫХ ЛИНЕЙНЫЙ ОБЪЕКТ МОЖЕТ БЫТЬ РАЗМЕЩЕН НА УСЛОВИЯХ СЕРВИТУТА, ПУБЛИЧНОГО СЕРВИТУТА, ИХ АДРЕСА ИЛИ ОПИСАНИЕ МЕСТОПОЛОЖЕНИЯ, ПЕРЕЧЕНЬ И АДРЕСА РАСПОЛОЖЕННЫХ НА ТАКИХ ЗЕМЕЛЬНЫХ УЧАСТКАХ ОБЪЕКТОВ НЕДВИЖИМОГО ИМУЩЕСТВА (ПРИ НАЛИЧИИ СВЕДЕНИЙ О НИХ В ЕДИНОМ ГОСУДАРСТВЕННОМ РЕЕСТРЕ НЕДВИЖИМОСТИ)

Таблица 5

№ п/п	Кадастровый номер земельного участка	Адрес (описание местоположения) земельного участка	Вид разрешённого использования земельного участка	Перечень и адреса расположенных на земельном участке объектов недвижимого имущества
1	2	3	4	5
1	50:09:0070701:636	-	заготовка древесины; заготовка и сбор недревесных лесных ресурсов; осуществление видов деятельности в сфере охотничьего хозяйства; ведение сельского хозяйства…	-
2	50:09:0070701:638	Российская Федерация, Московская область	Железнодорожный транспорт (7.1). Размещение объектов капитального строительства железнодорожного транспорта. Содержание данного вида разрешенного использования включает в себя содержание видов разрешенного использования с кодами 7.1.1 - 7.1.2	-
3	50:09:0070706:1818	-	заготовка древесины; заготовка и сбор недревесных лесных ресурсов; осуществление видов деятельности в сфере охотничьего хозяйства; ведение сельского хозяйства…	-
4	50:09:0070706:9	обл. Московская, р-н Солнечногорский, с.п. Кривцовское, д. Кривцово	для объектов железнодорожного транспорта	50:09:0000000:188924, (сооружение:металическая опора для размещения технологического оборудования), обл. Московская, р-н Солнечногорский, ФГУП "Октябрьская железная дорога"

5	50:09:0000000:154	обл. Московская, р-н Солнечногорский, ФГУП"Октябрьская железная дорога"	Для объектов железнодорожного транспорта	50:09:0000000:188924, (сооружение:металическая опора для размещения технологического оборудования), обл. Московская, р-н Солнечногорский, ФГУП "Октябрьская железная дорога"
6	50:09:0070701:652	-	заготовка древесины; заготовка и сбор недревесных лесных ресурсов; осуществление видов деятельности в сфере охотничьего хозяйства; ведение сельского хозяйства; осуществление научно-исследовательской деятельности, образовательной деятельности; осуществление рекреационной деятельности; выращивание лесных, плодовых, ягодных, декоративных растений, лекарственных растений; выращивание посадочного материала лесных растений (саженцев, сеянцев); осуществление геологического изучения недр, разведка и добыча полезных ископаемых; строительство и эксплуатация водохранилищ и иных искусственных водных объектов, создание и расширение морских и речных портов, строительство, реконструкция и эксплуатация гидротехнических сооружений; строительство, реконструкция, эксплуатация линейных объектов; осуществление религиозной деятельности; изыскательские работы	-
7	50:09:0070701:640	-	заготовка древесины; заготовка и сбор недревесных лесных ресурсов; осуществление видов деятельности в сфере охотничьего хозяйства; ведение сельского хозяйства; осуществление научно-исследовательской деятельности, образовательной деятельности; осуществление рекреационной деятельности;	-

			выращивание лесных, плодовых, ягодных, декоративных растений, лекарственных растений; выращивание посадочного материала лесных растений (саженцев, сеянцев); осуществление геологического изучения недр, разведка и добыча полезных ископаемых; строительство и эксплуатация водохранилищ и иных искусственных водных объектов, создание и расширение морских и речных портов, строительство, реконструкция и эксплуатация гидротехнических сооружений; строительство, реконструкция, эксплуатация линейных объектов; осуществление религиозной деятельности; изыскательские работы	
8	50:09:0070701:644	-	заготовка древесины; заготовка и сбор недревесных лесных ресурсов; осуществление видов деятельности в сфере охотничьего хозяйства; ведение сельского хозяйства; осуществление научно-исследовательской деятельности, образовательной деятельности; осуществление рекреационной деятельности; выращивание лесных, плодовых, ягодных, декоративных растений, лекарственных растений; выращивание посадочного материала лесных растений (саженцев, сеянцев); осуществление геологического изучения недр, разведка и добыча полезных ископаемых; строительство и эксплуатация водохранилищ и иных искусственных водных объектов, создание и расширение морских и речных портов, строительство, реконструкция и эксплуатация гидротехнических сооружений; строительство, реконструкция,	-

			эксплуатация линейных объектов; осуществление религиозной деятельности; изыскательские работы	
9	50:09:0070701:641	-	заготовка древесины; заготовка и сбор недревесных лесных ресурсов; осуществление видов деятельности в сфере охотничьего хозяйства; ведение сельского хозяйства; осуществление научно-исследовательской деятельности, образовательной деятельности; осуществление рекреационной деятельности; выращивание лесных, плодовых, ягодных, декоративных растений, лекарственных растений; выращивание посадочного материала лесных растений (саженцев, сеянцев); осуществление геологического изучения недр, разведка и добыча полезных ископаемых; строительство и эксплуатация водохранилищ и иных искусственных водных объектов, создание и расширение морских и речных портов, строительство, реконструкция и эксплуатация гидротехнических сооружений; строительство, реконструкция, эксплуатация линейных объектов; осуществление религиозной деятельности; изыскательские работы	-
10	50:09:0070701:651	-	заготовка древесины; заготовка и сбор недревесных лесных ресурсов; осуществление видов деятельности в сфере охотничьего хозяйства; ведение сельского хозяйства; осуществление научно-исследовательской деятельности, образовательной деятельности; осуществление рекреационной деятельности; выращивание лесных, плодовых, ягодных, декоративных растений,	-

			лекарственных растений; выращивание посадочного материала лесных растений (саженцев, сеянцев); осуществление геологического изучения недр, разведка и добыча полезных ископаемых; строительство и эксплуатация водохранилищ и иных искусственных водных объектов, создание и расширение морских и речных портов, строительство, реконструкция и эксплуатация гидротехнических сооружений; строительство, реконструкция, эксплуатация линейных объектов; осуществление религиозной деятельности; изыскательские работы	
11	50:09:0070701:639	-	заготовка древесины; заготовка и сбор недревесных лесных ресурсов; осуществление видов деятельности в сфере охотничьего хозяйства; ведение сельского хозяйства; осуществление научно-исследовательской деятельности, образовательной деятельности; осуществление рекреационной деятельности; выращивание лесных, плодовых, ягодных, декоративных растений, лекарственных растений; выращивание посадочного материала лесных растений (саженцев, сеянцев); осуществление геологического изучения недр, разведка и добыча полезных ископаемых; строительство и эксплуатация водохранилищ и иных искусственных водных объектов, создание и расширение морских и речных портов, строительство, реконструкция и эксплуатация гидротехнических сооружений; строительство, реконструкция, эксплуатация линейных объектов; осуществление религиозной деятельности;	-

			изыскательские работы	
12	50:09:0070701:645	-	заготовка древесины; заготовка и сбор недревесных лесных ресурсов; осуществление видов деятельности в сфере охотничьего хозяйства; ведение сельского хозяйства; осуществление научно-исследовательской деятельности, образовательной деятельности; осуществление рекреационной деятельности; выращивание лесных, плодовых, ягодных, декоративных растений, лекарственных растений; выращивание посадочного материала лесных растений (саженцев, сеянцев); осуществление геологического изучения недр, разведка и добыча полезных ископаемых; строительство и эксплуатация водохранилищ и иных искусственных водных объектов, создание и расширение морских и речных портов, строительство, реконструкция и эксплуатация гидротехнических сооружений; строительство, реконструкция, эксплуатация линейных объектов; осуществление религиозной деятельности; изыскательские работы	-
13	50:09:0070701:643	-	заготовка древесины; заготовка и сбор недревесных лесных ресурсов; осуществление видов деятельности в сфере охотничьего хозяйства; ведение сельского хозяйства; осуществление научно-исследовательской деятельности, образовательной деятельности; осуществление рекреационной деятельности; выращивание лесных, плодовых, ягодных, декоративных растений, лекарственных растений; выращивание посадочного материала лесных растений	-

			(саженцев, сеянцев); осуществление геологического изучения недр, разведка и добыча полезных ископаемых; строительство и эксплуатация водохранилищ и иных искусственных водных объектов, создание и расширение морских и речных портов, строительство, реконструкция и эксплуатация гидротехнических сооружений; строительство, реконструкция, эксплуатация линейных объектов; осуществление религиозной деятельности; изыскательские работы	
14	50:09:0070701:649	-	заготовка древесины; заготовка и сбор недревесных лесных ресурсов; осуществление видов деятельности в сфере охотничьего хозяйства; ведение сельского хозяйства; осуществление научно-исследовательской деятельности, образовательной деятельности; осуществление рекреационной деятельности; выращивание лесных, плодовых, ягодных, декоративных растений, лекарственных растений; выращивание посадочного материала лесных растений (саженцев, сеянцев); осуществление геологического изучения недр, разведка и добыча полезных ископаемых; строительство и эксплуатация водохранилищ и иных искусственных водных объектов, создание и расширение морских и речных портов, строительство, реконструкция и эксплуатация гидротехнических сооружений; строительство, реконструкция, эксплуатация линейных объектов; осуществление религиозной деятельности; изыскательские работы	-

15	50:09:0070701:646	-	заготовка древесины; заготовка и сбор недревесных лесных ресурсов; осуществление видов деятельности в сфере охотничьего хозяйства; ведение сельского хозяйства; осуществление научно-исследовательской деятельности, образовательной деятельности; осуществление рекреационной деятельности; выращивание лесных, плодовых, ягодных, декоративных растений, лекарственных растений; выращивание посадочного материала лесных растений (саженцев, сеянцев); осуществление геологического изучения недр, разведка и добыча полезных ископаемых; строительство и эксплуатация водохранилищ и иных искусственных водных объектов, создание и расширение морских и речных портов, строительство, реконструкция и эксплуатация гидротехнических сооружений; строительство, реконструкция, эксплуатация линейных объектов; осуществление религиозной деятельности; изыскательские работы	-
16	50:09:0070701:648	-	заготовка древесины; заготовка и сбор недревесных лесных ресурсов; осуществление видов деятельности в сфере охотничьего хозяйства; ведение сельского хозяйства; осуществление научно-исследовательской деятельности, образовательной деятельности; осуществление рекреационной деятельности; выращивание лесных, плодовых, ягодных, декоративных растений, лекарственных растений; выращивание посадочного материала лесных растений (саженцев, сеянцев); осуществление геологического	-

			изучения недр, разведка и добыча полезных ископаемых; строительство и эксплуатация водохранилищ и иных искусственных водных объектов, создание и расширение морских и речных портов, строительство, реконструкция и эксплуатация гидротехнических сооружений; строительство, реконструкция, эксплуатация линейных объектов; осуществление религиозной деятельности; изыскательские работы	
17	50:09:0070701:650	-	заготовка древесины; заготовка и сбор недревесных лесных ресурсов; осуществление видов деятельности в сфере охотничьего хозяйства; ведение сельского хозяйства; осуществление научно-исследовательской деятельности, образовательной деятельности; осуществление рекреационной деятельности; выращивание лесных, плодовых, ягодных, декоративных растений, лекарственных растений; выращивание посадочного материала лесных растений (саженцев, сеянцев); осуществление геологического изучения недр, разведка и добыча полезных ископаемых; строительство и эксплуатация водохранилищ и иных искусственных водных объектов, создание и расширение морских и речных портов, строительство, реконструкция и эксплуатация гидротехнических сооружений; строительство, реконструкция, эксплуатация линейных объектов; осуществление религиозной деятельности; изыскательские работы	-
18	50:09:0070701:642	-	заготовка древесины; заготовка и сбор недревесных лесных ресурсов; осуществление видов	-

			деятельности в сфере охотничьего хозяйства; ведение сельского хозяйства; осуществление научно-исследовательской деятельности, образовательной деятельности; осуществление рекреационной деятельности; выращивание лесных, плодовых, ягодных, декоративных растений, лекарственных растений; выращивание посадочного материала лесных растений (саженцев, сеянцев); осуществление геологического изучения недр, разведка и добыча полезных ископаемых; строительство и эксплуатация водохранилищ и иных искусственных водных объектов, создание и расширение морских и речных портов, строительство, реконструкция и эксплуатация гидротехнических сооружений; строительство, реконструкция, эксплуатация линейных объектов; осуществление религиозной деятельности; изыскательские работы	
19	50:09:0070701:647	-	заготовка древесины; заготовка и сбор недревесных лесных ресурсов; осуществление видов деятельности в сфере охотничьего хозяйства; ведение сельского хозяйства; осуществление научно-исследовательской деятельности, образовательной деятельности; осуществление рекреационной деятельности; выращивание лесных, плодовых, ягодных, декоративных растений, лекарственных растений; выращивание посадочного материала лесных растений (саженцев, сеянцев); осуществление геологического изучения недр, разведка и добыча полезных ископаемых; строительство и эксплуатация	-

			водохранилищ и иных искусственных водных объектов, создание и расширение морских и речных портов, строительство, реконструкция и эксплуатация гидротехнических сооружений; строительство, реконструкция, эксплуатация линейных объектов; осуществление религиозной деятельности; изыскательские работы	
20	50:09:0070706:1901	-	заготовка древесины; заготовка и сбор недревесных лесных ресурсов; осуществление видов деятельности в сфере охотничьего хозяйства; ведение сельского хозяйства; осуществление научно-исследовательской деятельности, образовательной деятельности; осуществление рекреационной деятельности; выращивание лесных, плодовых, ягодных, декоративных растений, лекарственных растений; выращивание посадочного материала лесных растений (саженцев, сеянцев); осуществление геологического изучения недр, разведка и добыча полезных ископаемых; строительство и эксплуатация водохранилищ и иных искусственных водных объектов, создание и расширение морских и речных портов, строительство, реконструкция и эксплуатация гидротехнических сооружений; строительство, реконструкция, эксплуатация линейных объектов; осуществление религиозной деятельности; изыскательские работы	-
21	50:09:0070706:1902	-	заготовка древесины; заготовка и сбор недревесных лесных ресурсов; осуществление видов деятельности в сфере охотничьего хозяйства; ведение сельского хозяйства;	-

			осуществление научно-исследовательской деятельности, образовательной деятельности; осуществление рекреационной деятельности; выращивание лесных, плодовых, ягодных, декоративных растений, лекарственных растений; выращивание посадочного материала лесных растений (саженцев, сеянцев); осуществление геологического изучения недр, разведка и добыча полезных ископаемых; строительство и эксплуатация водохранилищ и иных искусственных водных объектов, создание и расширение морских и речных портов, строительство, реконструкция и эксплуатация гидротехнических сооружений; строительство, реконструкция, эксплуатация линейных объектов; осуществление религиозной деятельности; изыскательские работы	
22	50:09:0070706:1900	-	заготовка древесины; заготовка и сбор недревесных лесных ресурсов; осуществление видов деятельности в сфере охотничьего хозяйства; ведение сельского хозяйства; осуществление научно-исследовательской деятельности, образовательной деятельности; осуществление рекреационной деятельности; выращивание лесных, плодовых, ягодных, декоративных растений, лекарственных растений; выращивание посадочного материала лесных растений (саженцев, сеянцев); осуществление геологического изучения недр, разведка и добыча полезных ископаемых; строительство и эксплуатация водохранилищ и иных искусственных водных объектов, создание и	-

			расширение морских и речных портов, строительство, реконструкция и эксплуатация гидротехнических сооружений; строительство, реконструкция, эксплуатация линейных объектов; осуществление религиозной деятельности; изыскательские работы	
23	50:09:0070706:1899	-	заготовка древесины; заготовка и сбор недревесных лесных ресурсов; осуществление видов деятельности в сфере охотничьего хозяйства; ведение сельского хозяйства; осуществление научно-исследовательской деятельности, образовательной деятельности; осуществление рекреационной деятельности; выращивание лесных, плодовых, ягодных, декоративных растений, лекарственных растений; выращивание посадочного материала лесных растений (саженцев, сеянцев); осуществление геологического изучения недр, разведка и добыча полезных ископаемых; строительство и эксплуатация водохранилищ и иных искусственных водных объектов, создание и расширение морских и речных портов, строительство, реконструкция и эксплуатация гидротехнических сооружений; строительство, реконструкция, эксплуатация линейных объектов; осуществление религиозной деятельности; изыскательские работы	-
24	50:10:0050201:13	Московская область, городской округ Химки	для размещения линейного объекта - строительства путепровода через железную дорогу у платформы Фирсановка в городском округе Химки Московской области	Московская область, Солнечногорский район, городской округ Химки 50:00:0000000:970 путепровод через ж/д у пл. Фирсановка в городском округе Химки

25	77:10:0002007:22	адресные ориентиры: проезд № 474	завершения проектных работ, складирования материалов, проведения подготовительных работ и начала строительства многоэтажного гаража-стоянки на 236 машино-мест	-
26	77:10:0006001:58	г Москва, г Зеленоград, микрорайон 8-Б, проезд № 474	эксплуатации существующих 204 одноэтажных железобетонных гаражей-боксов (движимое имущество)	77:10:0000000:3942 Объект незавершенного строительства г Москва, г Зеленоград, промзона «Малино», проезд № 707, 77:10:0000000:3943 Объект незавершенного строительства г Москва, г Зеленоград, промзона «Малино», проезд № 707 , 77:10:0000000:3944 Объект незавершенного строительства г Москва, г Зеленоград, промзона «Малино», проезд № 707
27	77:10:0006001:70	г Москва, г Зеленоград, Железнодорожная улица, ЗУ 10/77/00019 в составе уч.77 перечня зу существующей удс от границы с зу 10/77/00067 (проезд № 5114) до городской черты	эксплуатации улично-дорожной сети	77:10:0000000:3942 Объект незавершенного строительства г Москва, г Зеленоград, промзона «Малино», проезд № 707 77:10:0000000:3943 Объект незавершенного строительства г Москва, г Зеленоград, промзона «Малино», проезд № 707, 77:10:0000000:3944 Объект незавершенного строительства г Москва, г Зеленоград, промзона «Малино», проезд № 707, 77:10:0006001:2853 Объект незавершенного строительства г Москва, г Зеленоград, промзона «Малино», проезд № 707
28	50:10:0050102:444	-	заготовка древесины; заготовка и сбор недревесных лесных ресурсов; осуществление видов деятельности в сфере охотничьего хозяйства; ведение сельского хозяйства; осуществление научно-исследовательской деятельности, образовательной деятельности; осуществление рекреационной деятельности; выращивание лесных,	-

			плодовых, ягодных, декоративных растений, лекарственных растений; выращивание посадочного материала лесных растений (саженцев, сеянцев); осуществление геологического изучения недр, разведка и добыча полезных ископаемых; строительство и эксплуатация водохранилищ и иных искусственных водных объектов, создание и расширение морских и речных портов, строительство, реконструкция и эксплуатация гидротехнических сооружений; строительство, реконструкция, эксплуатация линейных объектов; осуществление религиозной деятельности; изыскательские работы	
29	50:10:0050102:443	-	заготовка древесины; заготовка и сбор недревесных лесных ресурсов; осуществление видов деятельности в сфере охотничьего хозяйства; ведение сельского хозяйства; осуществление научно-исследовательской деятельности, образовательной деятельности; осуществление рекреационной деятельности; выращивание лесных, плодовых, ягодных, декоративных растений, лекарственных растений; выращивание посадочного материала лесных растений (саженцев, сеянцев); осуществление геологического изучения недр, разведка и добыча полезных ископаемых; строительство и эксплуатация водохранилищ и иных искусственных водных объектов, создание и расширение морских и речных портов, строительство, реконструкция и эксплуатация гидротехнических сооружений; строительство, реконструкция, эксплуатация линейных	-

			объектов; осуществление религиозной деятельности; изыскательские работы	
30	77:10:0002007:49	г Москва, г Зеленоград, проезд № 474	ЭКСПЛУАТАЦИИ СУЩЕСТВУЮЩЕЙ ОПОРЫ № 56 ВОЗДУШНЫХ ДВУХЦЕПНЫХ ЛИНИЙ ЭЛЕКТРОПЕРЕДАЧ 110 КВ "МЕНДЕЛЕЕВО-ЭРА", "СИГМА-ЭРА"	-
31	77:10:0002007:3915	г. Москва, Зеленоград, кор. 864	объекты размещения учреждений начального и среднего общего образования (1.2.17), земельные участки, занятые особо охраняемыми территориями и объектами, городскими лесами, скверами, парками, городскими садами (1.2.14)	77:10:0002007:1049, Зеленоград г. к.864
32	77:10:0002007:84	г Москва, г Зеленоград, Железнодорожная улица, ЗУ 10/77/00020 В СОСТАВЕ УЧ.77 ПЕРЕЧНЯ ЗУ СУЩЕСТВУЮЩЕЙ УДС ОТ ГРАНИЦЫ С ЗУ 10/77/00068 (ПРОЕЗД № 5114) ДО ТУПИКА ВБЛИЗИ ГОРОДСКОЙ ЧЕРТЫ	ЭКСПЛУАТАЦИИ УЛИЧНО-ДОРОЖНОЙ СЕТИ	77:10:0000000:3942 Объект незавершенного строительства г Москва, г Зеленоград, промзона «Малино», проезд № 707, 77:10:0000000:3943 Объект незавершенного строительства г Москва, г Зеленоград, промзона «Малино», проезд № 707 , 77:10:0000000:3944 Объект незавершенного строительства г Москва, г Зеленоград, промзона «Малино», проезд № 707
33	77:10:0002007:4146	г. Москва, Зеленоград, ул. Железнодорожная, з/у 1	Охрана природных территорий (9.1) (земельные участки, занятые особо охраняемыми территориями и объектами, городскими лесами, скверами, парками, городскими садами (1.2.14)).	-
34	77:10:0007001:1185	г. Москва, г. Зеленоград, пер. Прудный, уч. Владение 2	для ведения личного подсобного хозяйства	77:10:0007001:3268, Жилой дом, Прудный пер., д.2
35	77:10:0007001:190	г Москва, г Зеленоград, пер Прудный, ЗУ 10/77/00184 ЯВЛЯЕТСЯ УЧ.6417	ЭКСПЛУАТАЦИИ УЛИЧНО-ДОРОЖНОЙ СЕТИ	-

		ПЕРЕЧНЯ ЗУ СУЩЕСТВУЮЩЕЙ УДС ОТ ГРАНИЦЫ С ЗУ 10/77/00107 (МАЛИНСКАЯ УЛ.) ДО ГРАНИЦЫ С ЗУ 10/77/ПРОЕК (ПРОЕКТИРУЕМЫЙ ПРОЕЗД № 65)		
36	77:10:0007001:3927	г. Москва, Зеленоград, ул. Первомайская, вл. 2А	под личное подсобное хозяйство	77:10:0007001:1366, Жилой дом, Москва, Крюково, ул. Первомайская, д. 2а
37	77:10:0007001:7972	пос. Малино, ул. Первомайская, уч-к 2"а"	под личное подсобное хозяйство	77:10:0007001:1366, Жилой дом, Москва, Крюково, ул. Первомайская, д. 2а

7. ВИД РАЗРЕШЁННОГО ИСПОЛЬЗОВАНИЯ СУЩЕСТВУЮЩИХ ЗЕМЕЛЬНЫХ УЧАСТКОВ, ЗАНЯТЫХ ЛИНЕЙНЫМИ ОБЪЕКТАМИ И ОБЪЕКТАМИ КАПИТАЛЬНОГО СТРОИТЕЛЬСТВА, ВХОДЯЩИМИ В СОСТАВ ЛИНЕЙНЫХ ОБЪЕКТОВ, В СООТВЕТСТВИИ С ПРОЕКТОМ ПЛАНИРОВКИ ТЕРРИТОРИИ

Таблица 6

№ п/п	Кадастровый номер существующего земельного участка	Вид разрешённого использования земельного участка
1	2	3
1	77:10:0006001:59	эксплуатации Октябрьской железной дороги
2	77:10:0006001:3861	Железнодорожный транспорт (7.1)
3	50:09:0000000:154	Для объектов железнодорожного транспорта
4	50:10:0000000:21	Для эксплуатации Октябрьской железной дороги Министерства путей сообщения России в Химкинском районе
5	50:09:0070706:9	для объектов железнодорожного транспорта
6	50:09:0070701:638	Железнодорожный транспорт (7.1). Размещение объектов капитального строительства железнодорожного транспорта. Содержание данного вида разрешенного использования включает в себя содержание видов разрешенного использования с

		кодами 7.1.1 - 7.1.2
7	50:10:0050102:106	Для строительства нового главного железнодорожного пути

Примечание: Формулировка вида разрешённого использования существующих земельных участков приводится в соответствии со сведениями ЕГРН

8. СВЕДЕНИЯ О ГРАНИЦАХ ТЕРРИТОРИИ, ПРИМЕНИТЕЛЬНО К КОТОРОЙ ОСУЩЕСТВЛЯЕТСЯ ПОДГОТОВКА ПРОЕКТА МЕЖЕВАНИЯ, СОДЕРЖАЩИЕ ПЕРЕЧЕНЬ КООРДИНАТ ХАРАКТЕРНЫХ ТОЧЕК ТАКИХ ГРАНИЦ

Таблица 7

Система координат: МСК-77

Контур 1

Номер точки	X	Y
1	33782,39	-18087,43
2	33786,10	-18096,45
3	33777,77	-18099,78
4	33781,14	-18108,09
5	33824,69	-18215,48
6	33825,13	-18216,59
7	33898,35	-18399,16
8	33935,09	-18481,38
9	33959,99	-18543,47
10	33964,64	-18541,74
11	33841,06	-18209,63
12	33842,09	-18209,15
13	34254,16	-19236,76

14	34277,23	-19294,29
15	34280,26	-19301,77
16	34283,36	-19309,23
17	34286,51	-19316,67
18	34289,73	-19324,07
19	34293,01	-19331,45
20	34296,34	-19338,81
21	34299,74	-19346,13
22	34303,19	-19353,43
23	34306,70	-19360,70
24	34310,27	-19367,95
25	34313,90	-19375,16
26	34317,59	-19382,34
27	34321,33	-19389,50
28	34325,14	-19396,62
29	34329,00	-19403,71
30	34332,92	-19410,77
31	34414,00	-19555,53
32	34428,61	-19535,42
33	34396,82	-19476,28
34	34354,83	-19395,67
35	34305,88	-19296,86
36	34266,43	-19211,52

37	34235,46	-19136,16
38	34196,01	-19041,34
39	34163,04	-18961,99
40	34147,56	-18929,55
41	34133,58	-18908,59
42	34105,11	-18854,19
43	34088,13	-18821,26
44	34065,03	-18764,26
45	34022,79	-18658,43
46	33958,77	-18498,32
47	33896,85	-18337,17
48	33846,40	-18202,43
49	33801,95	-18081,16
50	33792,14	-18084,16
51	33782,91	-18059,87
52	33776,09	-18062,69
53	33785,23	-18086,26
54	33785,23	-18086,27
55	33782,34	-18087,29
1	33782,39	-18087,43

Контур 2

Номер точки	X	Y
1	34100,90	-18895,96

2	34066,61	-18811,34
3	34073,33	-18824,49
4	34082,01	-18845,99
5	34096,02	-18882,83
6	34097,89	-18882,12
7	34102,86	-18895,19
1	34100,90	-18895,96

Контур 3

Номер точки	X	Y
1	33715,33	-18113,26
2	33738,00	-18102,97
3	33714,53	-18111,26
1	33715,33	-18113,26

Система координат: МСК-50 (зона 2)

Контур 4

Номер точки	X	Y
1	492856,60	2171086,41
2	492836,87	2171136,25
3	492835,64	2171139,38
4	492826,53	2171162,40
5	492824,30	2171163,72
6	492811,96	2171166,95
7	492799,40	2171170,55

8	492796,32	2171171,13
9	492795,03	2171172,89
10	492790,51	2171179,31
11	492779,56	2171194,85
12	492774,30	2171202,33
13	492768,38	2171210,93
14	492764,21	2171217,18
15	492760,12	2171223,48
16	492756,11	2171229,83
17	492752,19	2171236,23
18	492748,35	2171242,70
19	492744,87	2171248,60
20	492741,48	2171254,51
21	492738,16	2171260,47
22	492734,91	2171266,46
23	492731,73	2171272,49
24	492728,62	2171278,55
25	492725,58	2171284,68
26	492722,12	2171291,61
27	492718,78	2171298,55
28	492715,53	2171305,53
29	492712,18	2171312,99
30	492708,94	2171320,49

31	492705,80	2171328,06
32	492703,22	2171334,37
33	492700,71	2171340,69
34	492698,29	2171347,04
35	492695,94	2171353,42
36	492693,66	2171359,83
37	492691,47	2171366,26
38	492689,35	2171372,71
39	492686,99	2171380,21
40	492684,74	2171387,73
41	492682,59	2171395,28
42	492680,54	2171402,86
43	492678,61	2171410,47
44	492676,67	2171418,54
45	492675,22	2171425,16
46	492673,85	2171431,81
47	492672,55	2171438,48
48	492671,34	2171445,16
49	492670,20	2171451,86
50	492669,15	2171458,57
51	492668,17	2171465,33
52	492666,95	2171473,49
53	492665,86	2171481,62

54	492664,93	2171489,34
55	492664,11	2171497,08
56	492663,39	2171504,83
57	492662,79	2171512,47
58	492662,66	2171519,15
59	492662,62	2171525,94
60	492662,66	2171532,73
61	492662,78	2171539,51
62	492662,98	2171546,29
63	492663,26	2171553,07
64	492663,86	2171564,27
65	492667,08	2171564,15
66	492664,23	2171571,31
67	492627,02	2171664,75
68	492616,63	2171689,10
69	492590,88	2171749,46
70	492564,27	2171811,83
71	492561,85	2171817,49
72	492534,08	2171882,60
73	492532,39	2171881,88
74	492524,83	2171876,13
75	492530,11	2171869,17
76	492535,67	2171851,58

77	492540,11	2171840,94
78	492536,81	2171839,52
79	492472,09	2171830,17
80	492493,68	2171799,35
81	492505,09	2171783,01
82	492556,36	2171804,86
83	492560,85	2171793,61
84	492512,18	2171772,85
85	492517,80	2171764,78
86	492499,11	2171753,22
87	492560,78	2171780,03
88	492566,74	2171766,34
89	492571,00	2171768,20
90	492580,30	2171744,95
91	492580,29	2171744,95
92	492577,89	2171743,93
93	492578,47	2171742,27
94	492589,67	2171714,98
95	492602,18	2171683,31
96	492606,60	2171672,12
97	492605,71	2171666,28
98	492607,24	2171648,59
99	492608,79	2171644,70

100	492608,79	2171644,69
101	492605,82	2171618,70
102	492605,44	2171615,35
103	492605,06	2171612,00
104	492604,69	2171608,65
105	492604,31	2171605,22
106	492603,96	2171601,78
107	492603,61	2171598,33
108	492602,67	2171583,94
109	492594,87	2171584,63
110	492593,43	2171569,70
111	492601,69	2171568,95
112	492601,00	2171558,37
113	492600,93	2171518,31
114	492603,40	2171478,33
115	492608,41	2171438,59
116	492615,94	2171399,25
117	492625,95	2171360,47
118	492638,40	2171322,40
119	492653,25	2171285,20
120	492670,43	2171249,02
121	492689,88	2171214,00
122	492711,51	2171180,29

123	492716,23	2171173,87
124	492687,04	2171153,17
125	492713,81	2171091,06
126	492704,61	2171085,95
127	492708,91	2171078,24
128	492703,78	2171075,41
129	492726,77	2171033,91
130	492749,13	2170994,19
131	492773,67	2170961,68
132	492828,10	2170905,32
133	492856,87	2170862,51
134	492901,18	2170785,08
135	492947,83	2170700,78
136	492966,21	2170675,09
137	492983,46	2170641,65
138	492976,21	2170638,68
139	492996,38	2170589,45
140	493006,47	2170593,54
141	493009,95	2170585,04
142	493009,29	2170584,76
143	493011,11	2170580,42
144	493012,10	2170576,89
145	493010,66	2170572,92

146	493007,39	2170570,46
147	493009,49	2170567,73
148	493015,18	2170570,96
149	493018,43	2170572,32
150	493024,42	2170573,97
151	493051,51	2170508,95
152	493054,39	2170496,10
153	493058,77	2170476,50
154	493086,65	2170486,80
155	493091,40	2170488,56
156	493087,83	2170495,91
157	493082,46	2170507,57
158	493092,69	2170511,75
159	493097,02	2170495,12
160	493102,34	2170497,07
161	492992,02	2170757,79
162	492928,30	2170908,35
163	492909,23	2170953,41
164	492867,76	2171058,20
1	492856,60	2171086,41

Контур 5

Номер точки	X	Y
1	492761,78	2171074,84

2	492784,16	2171087,64
3	492816,31	2171048,10
4	492818,41	2171045,52
5	492820,50	2171042,94
6	492822,59	2171040,37
7	492824,65	2171037,82
8	492826,71	2171035,26
9	492828,76	2171032,71
10	492830,79	2171030,17
11	492832,81	2171027,63
12	492834,82	2171025,08
13	492836,80	2171022,56
14	492838,76	2171020,03
15	492840,72	2171017,48
16	492870,50	2170975,36
17	492896,96	2170931,08
18	492919,93	2170884,88
19	492921,24	2170881,96
20	492922,53	2170879,03
21	492923,82	2170876,09
22	492925,11	2170873,11
23	492926,39	2170870,13
24	492927,66	2170867,15

25	492928,94	2170864,12
26	492930,21	2170861,10
27	492931,48	2170858,08
28	492932,75	2170855,02
29	492934,03	2170851,96
30	492935,30	2170848,90
31	492992,08	2170712,47
32	492974,94	2170704,63
33	492974,93	2170704,63
34	492959,54	2170732,35
35	492947,64	2170750,21
36	492912,89	2170809,31
37	492877,77	2170868,56
38	492869,12	2170885,10
39	492853,42	2170909,16
40	492836,71	2170932,14
41	492822,22	2170950,12
42	492792,79	2170982,80
43	492769,85	2171010,30
44	492751,34	2171038,26
45	492770,43	2171048,61
46	492759,63	2171068,76
47	492759,54	2171072,67

1	492761,78	2171074,84

Контур 6

Номер точки	X	Y
1	492740,62	2171081,41
2	492734,66	2171092,42
3	492734,47	2171092,78
4	492729,02	2171089,85
5	492706,65	2171141,78
6	492706,25	2171147,78
7	492709,70	2171152,69
8	492724,22	2171163,00
9	492735,24	2171148,02
10	492737,38	2171145,30
11	492739,54	2171142,59
12	492741,72	2171139,89
13	492743,84	2171137,26
14	492745,96	2171134,64
15	492748,09	2171132,02
16	492774,11	2171100,01
1	492740,62	2171081,41

Контур 7

Номер точки	X	Y
1	492864,41	2171246,83

2	492872,94	2171250,38
3	492867,19	2171264,23
4	492858,71	2171260,71
1	492864,41	2171246,83

Контур 8

Номер точки	X	Y
1	492802,14	2171224,04
2	492793,29	2171220,71
3	492789,22	2171231,92
4	492797,81	2171234,99
1	492802,14	2171224,04

Контур 9

Номер точки	X	Y
1	492785,61	2171438,84
2	492779,34	2171457,32
3	492761,54	2171504,21
4	492743,37	2171546,89
5	492727,07	2171581,49
1	492785,61	2171438,84

Контур 10

Номер точки	X	Y
1	492692,28	2171500,87
2	492684,41	2171497,23

3	492679,44	2171508,07
4	492687,92	2171511,83
1	492692,28	2171500,87

Контур 11

Номер точки	X	Y
1	492308,49	2172613,37
2	492311,87	2172614,53
3	492331,72	2172566,32
4	492328,19	2172564,57
5	492330,10	2172559,83
6	492389,86	2172467,04
7	492403,89	2172475,13
8	492414,42	2172458,57
9	492395,63	2172499,05
10	492376,43	2172550,53
11	492375,69	2172558,10
12	492380,06	2172559,58
13	492381,98	2172549,44
14	492432,83	2172430,93
15	492436,96	2172423,12
16	492436,97	2172423,11
17	492444,20	2172411,74
18	492443,30	2172411,16

19	492443,29	2172411,16
20	492484,86	2172332,63
21	492511,03	2172299,11
22	492544,28	2172274,70
23	492575,84	2172257,20
24	492588,01	2172239,20
25	492589,26	2172219,70
26	492586,56	2172207,60
27	492611,00	2172199,22
28	492615,40	2172191,96
29	492653,37	2172207,15
30	492663,28	2172185,18
31	492651,46	2172180,23
32	492649,87	2172179,57
33	492642,58	2172176,51
34	492635,94	2172191,64
35	492619,45	2172185,27
36	492626,91	2172172,97
37	492613,96	2172164,57
38	492611,86	2172163,21
39	492609,76	2172161,85
40	492607,66	2172160,49
41	492654,26	2172085,43

42	492647,18	2172083,29
43	492651,35	2172070,47
44	492637,86	2172076,06
45	492640,92	2172068,46
46	492653,97	2172062,39
47	492657,65	2172051,08
48	492667,17	2172053,44
49	492702,16	2171895,60
50	492686,93	2171892,18
51	492689,24	2171883,32
52	492684,16	2171886,71
53	492684,64	2171879,69
54	492691,14	2171876,02
55	492694,36	2171863,68
56	492685,99	2171860,11
57	492686,19	2171857,12
58	492686,25	2171847,07
59	492697,44	2171851,84
60	492698,76	2171846,75
61	492689,48	2171842,78
62	492686,28	2171841,41
63	492686,41	2171817,46
64	492684,89	2171790,89

65	492689,12	2171790,35
66	492687,74	2171778,90
67	492697,55	2171777,91
68	492696,51	2171766,29
69	492683,14	2171767,41
70	492680,14	2171709,71
71	492678,56	2171702,87
72	492681,95	2171694,59
73	492683,62	2171691,16
74	492683,40	2171691,05
75	492721,26	2171598,59
76	492726,00	2171584,10
77	492682,33	2171690,53
78	492679,58	2171697,21
79	492678,09	2171700,86
80	492628,48	2171822,05
81	492645,95	2171881,32
82	492618,93	2171949,16
83	492607,71	2171977,35
84	492606,53	2171981,64
85	492604,69	2171988,07
86	492602,76	2171994,48
87	492602,53	2171995,24

88	492600,75	2172001,91
89	492598,92	2172008,45
90	492597,01	2172014,98
91	492596,81	2172015,64
92	492582,14	2172054,47
93	492564,68	2172092,13
94	492562,66	2172095,99
95	492559,43	2172101,96
96	492556,13	2172107,90
97	492552,76	2172113,80
98	492549,32	2172119,65
99	492545,83	2172125,44
100	492542,21	2172131,16
101	492538,50	2172136,85
102	492534,73	2172142,49
103	492530,90	2172148,09
104	492527,00	2172153,64
105	492523,03	2172159,14
106	492519,09	2172164,47
107	492513,56	2172170,94
108	492507,84	2172177,43
109	492502,75	2172183,05
110	492497,56	2172188,66

111	492492,27	2172194,27
112	492486,77	2172200,04
113	492479,86	2172208,46
114	492475,16	2172213,92
115	492461,65	2172229,58
116	492291,31	2172645,70
117	492294,86	2172642,46
118	492302,36	2172652,94
119	492303,83	2172651,89
120	492297,85	2172639,72
1	492308,49	2172613,37

Контур 12

Номер точки	X	Y
1	492478,24	2171752,55
2	492463,55	2171776,14
3	492467,76	2171779,38
4	492444,95	2171808,96
5	492441,30	2171806,07
6	492431,43	2171818,49
7	492458,10	2171743,94
1	492478,24	2171752,55

Контур 13

Номер точки	X	Y

1	492336,86	2171702,68
2	492337,62	2171706,95
3	492336,74	2171707,10
4	492337,62	2171711,96
5	492337,55	2171712,62
6	492307,56	2171784,58
7	492303,61	2171782,87
8	492333,22	2171711,81
9	492332,52	2171707,85
10	492331,34	2171708,07
11	492330,57	2171703,81
1	492336,86	2171702,68

Контур 14

Номер точки	X	Y
1	492043,73	2173187,83
2	492039,27	2173186,03
3	492080,94	2173083,87
4	492249,74	2172689,17
5	492251,65	2172689,99
6	492238,31	2172721,12
7	492232,40	2172734,91
8	492230,23	2172739,95
9	492221,72	2172771,92

10	492175,55	2172878,14
11	492145,26	2172948,25
12	492120,11	2173003,42
13	492074,27	2173106,47
14	492051,66	2173162,95
15	492044,23	2173186,59
1	492043,73	2173187,83

Контур 15

Номер точки	X	Y
1	491993,50	2173304,04
2	491991,02	2173302,93
3	492015,22	2173245,80
4	492017,54	2173246,60
5	492003,71	2173279,64
1	491993,50	2173304,04

Контур 16

Номер точки	X	Y
1	491844,59	2173644,41
2	491851,45	2173643,92
3	491880,28	2173574,48
4	491902,27	2173519,52
5	491928,97	2173455,15
6	491957,48	2173387,68

7	491979,70	2173335,00
8	491980,03	2173331,08
9	491988,77	2173313,54
10	491980,89	2173311,49
11	491964,05	2173353,73
12	491968,56	2173355,44
13	491961,92	2173370,91
14	491954,15	2173379,29
1	491844,59	2173644,41

Контур 17

Номер точки	X	Y
1	491824,05	2173715,66
2	491812,49	2173723,13
3	491812,48	2173723,13
4	491813,01	2173718,28
5	491810,52	2173724,23
6	491810,52	2173724,24
7	491808,50	2173729,06
8	491783,34	2173787,73
9	491754,63	2173862,48
10	491753,73	2173864,71
11	491679,71	2174047,97
12	491632,46	2174155,94

13	491630,05	2174161,79
14	491633,69	2174163,19
15	491642,49	2174156,27
16	491661,99	2174107,54
17	491683,33	2174056,83
18	491718,24	2173972,03
19	491730,42	2173943,43
20	491729,77	2173938,56
21	491740,82	2173910,56
22	491758,84	2173867,11
23	491761,06	2173868,15
24	491815,95	2173735,13
1	491824,05	2173715,66

Контур 18

Номер точки	X	Y
1	491201,59	2175197,68
2	491205,20	2175199,02
3	491203,39	2175218,68
4	491197,76	2175232,57
5	491193,31	2175230,77
6	491170,28	2175287,85
7	491165,31	2175285,86
8	491195,59	2175213,60

1	491201,59	2175197,68

9. ПЕРЕЧЕНЬ И АДРЕСА РАСПОЛОЖЕННЫХ НА СУЩЕСТВУЮЩИХ ЗЕМЕЛЬНЫХ УЧАСТКАХ ПОЛОСЫ ОТВОДА ЖЕЛЕЗНОЙ ДОРОГИ ОБЪЕКТОВ НЕДВИЖИМОГО ИМУЩЕСТВА, В ОТНОШЕНИИ КОТОРЫХ ПРЕДПОЛАГАЕТСЯ ИХ ИЗЪЯТИЕ ДЛЯ ГОСУДАРСТВЕННЫХ ИЛИ МУНИЦИПАЛЬНЫХ НУЖД*

Таблица 8

№ объекта по чертежу	Кадастровый номер земельного участка/квартала, на котором расположен объект	Наименование объекта капитального строительства	Кадастровый номер объекта капитального строительства	Адрес (местоположение) объекта капитального строительства
1.1	77:10:0006001:59	Гараж №123	-	г Москва, г Зеленоград, микрорайон 8-Б, проезд № 474
1.2	77:10:0006001:59	Гараж №124	-	г Москва, г Зеленоград, микрорайон 8-Б, проезд № 474
1.3	77:10:0006001:59	Гараж №125	-	г Москва, г Зеленоград, микрорайон 8-Б, проезд № 474
1.4	77:10:0006001:59	Гараж №126	-	г Москва, г Зеленоград, микрорайон 8-Б, проезд № 474
1.5	77:10:0006001:59	Гараж №127	-	г Москва, г Зеленоград, микрорайон 8-Б, проезд № 474
1.6	77:10:0006001:59	Гараж №128	-	г Москва, г Зеленоград, микрорайон 8-Б, проезд № 474
1.7	77:10:0006001:59	Гараж №129	-	г Москва, г Зеленоград, микрорайон 8-Б, проезд № 474
1.8	77:10:0006001:59	Гараж №130	-	г Москва, г Зеленоград, микрорайон 8-Б, проезд № 474
1.9	77:10:0006001:59	Гараж №131	-	г Москва, г Зеленоград, микрорайон 8-Б, проезд № 474
1.10	77:10:0006001:59	Гараж №132	-	г Москва, г Зеленоград, микрорайон 8-Б, проезд № 474

1.11	77:10:0006001:59	Гараж №133	-	г Москва, г Зеленоград, микрорайон 8-Б, проезд № 474
1.12	77:10:0006001:59	Гараж №134	-	г Москва, г Зеленоград, микрорайон 8-Б, проезд № 474
1.13	77:10:0006001:59	Гараж №135	-	г Москва, г Зеленоград, микрорайон 8-Б, проезд № 474
1.14	77:10:0006001:59	Гараж №136	-	г Москва, г Зеленоград, микрорайон 8-Б, проезд № 474
1.15	77:10:0006001:59	Гараж №137	-	г Москва, г Зеленоград, микрорайон 8-Б, проезд № 474
1.16	77:10:0006001:59	Гараж №138	-	г Москва, г Зеленоград, микрорайон 8-Б, проезд № 474
1.17	77:10:0006001:59	Гараж №139	-	г Москва, г Зеленоград, микрорайон 8-Б, проезд № 474
1.18	77:10:0006001:59	Гараж №140	-	г Москва, г Зеленоград, микрорайон 8-Б, проезд № 474
1.19	77:10:0006001:59	Гараж №141	-	г Москва, г Зеленоград, микрорайон 8-Б, проезд № 474
1.20	77:10:0006001:59	Гараж №142	-	г Москва, г Зеленоград, микрорайон 8-Б, проезд № 474
1.21	77:10:0006001:59	Гараж №143	-	г Москва, г Зеленоград, микрорайон 8-Б, проезд № 474
1.22	77:10:0006001:59	Гараж №144	-	г Москва, г Зеленоград, микрорайон 8-Б, проезд № 474
1.23	77:10:0006001:59	Гараж №145	-	г Москва, г Зеленоград, микрорайон 8-Б, проезд № 474
1.24	77:10:0006001:59	Гараж №146	-	г Москва, г Зеленоград, микрорайон 8-Б, проезд № 474
1.25	77:10:0006001:59	Гараж №147	-	г Москва, г Зеленоград, микрорайон 8-Б, проезд № 474
1.26	77:10:0006001:59	Гараж №148	-	г Москва, г Зеленоград, микрорайон 8-Б, проезд № 474
1.27	77:10:0006001:59	Гараж №149	-	г Москва, г Зеленоград, микрорайон 8-Б, проезд № 474

1.28	77:10:0006001:59	Гараж №150	-	г Москва, г Зеленоград, микрорайон 8-Б, проезд № 474
1.29	77:10:0006001:59	Гараж №151	-	г Москва, г Зеленоград, микрорайон 8-Б, проезд № 474
1.30	77:10:0006001:59	Гараж №152	-	г Москва, г Зеленоград, микрорайон 8-Б, проезд № 474
1.31	77:10:0006001:59	Гараж №153	-	г Москва, г Зеленоград, микрорайон 8-Б, проезд № 474
1.32	77:10:0006001:59	Гараж №154	-	г Москва, г Зеленоград, микрорайон 8-Б, проезд № 474
1.33	77:10:0006001:59	Гараж №155	-	г Москва, г Зеленоград, микрорайон 8-Б, проезд № 474
1.34	77:10:0006001:59	Гараж №156	-	г Москва, г Зеленоград, микрорайон 8-Б, проезд № 474
1.35	77:10:0006001:59	Гараж №157	-	г Москва, г Зеленоград, микрорайон 8-Б, проезд № 474
1.36	77:10:0006001:59	Гараж №158	-	г Москва, г Зеленоград, микрорайон 8-Б, проезд № 474
1.37	77:10:0006001:59	Гараж №159	-	г Москва, г Зеленоград, микрорайон 8-Б, проезд № 474
1.38	77:10:0006001:59	Гараж №160	-	г Москва, г Зеленоград, микрорайон 8-Б, проезд № 474
1.39	77:10:0006001:59	Гараж №161	-	г Москва, г Зеленоград, микрорайон 8-Б, проезд № 474
1.40	77:10:0006001:59	Гараж №162	-	г Москва, г Зеленоград, микрорайон 8-Б, проезд № 474
1.41	77:10:0006001:59	Гараж №163	-	г Москва, г Зеленоград, микрорайон 8-Б, проезд № 474
1.42	77:10:0006001:59	Гараж №164	-	г Москва, г Зеленоград, микрорайон 8-Б, проезд № 474
1.43	77:10:0006001:59	Гараж №165	-	г Москва, г Зеленоград, микрорайон 8-Б, проезд № 474
1.44	77:10:0006001:59	Гараж №166	-	г Москва, г Зеленоград, микрорайон 8-Б, проезд № 474

1.45	77:10:0006001:59	Гараж №167	-	г Москва, г Зеленоград, микрорайон 8-Б, проезд № 474
1.46	77:10:0006001:59	Гараж №168	-	г Москва, г Зеленоград, микрорайон 8-Б, проезд № 474
1.47	77:10:0006001:59	Гараж №169	-	г Москва, г Зеленоград, микрорайон 8-Б, проезд № 474
1.48	77:10:0006001:59	Гараж №170	-	г Москва, г Зеленоград, микрорайон 8-Б, проезд № 474
1.49	77:10:0006001:59	Гараж №171	-	г Москва, г Зеленоград, микрорайон 8-Б, проезд № 474
1.50	77:10:0006001:59	Гараж №172	-	г Москва, г Зеленоград, микрорайон 8-Б, проезд № 474
1.51	77:10:0006001:59	Гараж №173	-	г Москва, г Зеленоград, микрорайон 8-Б, проезд № 474
1.52	77:10:0006001:59	Гараж №174	-	г Москва, г Зеленоград, микрорайон 8-Б, проезд № 474
1.53	77:10:0006001:59	Гараж №175	-	г Москва, г Зеленоград, микрорайон 8-Б, проезд № 474
1.54	77:10:0006001:59	Гараж №176	-	г Москва, г Зеленоград, микрорайон 8-Б, проезд № 474
1.55	77:10:0006001:59	Гараж №177	-	г Москва, г Зеленоград, микрорайон 8-Б, проезд № 474
1.56	77:10:0006001:59	Гараж №178	-	г Москва, г Зеленоград, микрорайон 8-Б, проезд № 474
1.57	77:10:0006001:59	Гараж №179	-	г Москва, г Зеленоград, микрорайон 8-Б, проезд № 474
1.58	77:10:0006001:59	Гараж №180	-	г Москва, г Зеленоград, микрорайон 8-Б, проезд № 474
1.59	77:10:0006001:59	Гараж №181	-	г Москва, г Зеленоград, микрорайон 8-Б, проезд № 474
1.60	77:10:0006001:59	Гараж №182	-	г Москва, г Зеленоград, микрорайон 8-Б, проезд № 474
1.61	77:10:0006001:59	Гараж №183	-	г Москва, г Зеленоград, микрорайон 8-Б, проезд № 474

1.62	77:10:0006001:59	Гараж №184	-	г Москва, г Зеленоград, микрорайон 8-Б, проезд № 474
1.63	77:10:0006001:59	Гараж №185	-	г Москва, г Зеленоград, микрорайон 8-Б, проезд № 474
1.64	77:10:0006001:59	Гараж №186	-	г Москва, г Зеленоград, микрорайон 8-Б, проезд № 474
1.65	77:10:0006001:59	Гараж №187	-	г Москва, г Зеленоград, микрорайон 8-Б, проезд № 474
1.66	77:10:0006001:59	Гараж №188	-	г Москва, г Зеленоград, микрорайон 8-Б, проезд № 474
1.67	77:10:0006001:59	Гараж №189	-	г Москва, г Зеленоград, микрорайон 8-Б, проезд № 474
1.68	77:10:0006001:59	Гараж №190	-	г Москва, г Зеленоград, микрорайон 8-Б, проезд № 474
1.69	77:10:0006001:59	Гараж №191	-	г Москва, г Зеленоград, микрорайон 8-Б, проезд № 474
1.70	77:10:0006001:59	Гараж №122	-	г Москва, г Зеленоград, микрорайон 8-Б, проезд № 474
1.71	77:10:0006001:59	Подсобное помещение	-	г Москва, г Зеленоград, микрорайон 8-Б, проезд № 474
1.72	77:10:0006001:59	Гараж №бн1	-	г Москва, г Зеленоград, микрорайон 8-Б, проезд № 474
1.73	77:10:0006001:59	Гараж №60	-	г Москва, г Зеленоград, микрорайон 8-Б, проезд № 474
1.74	77:10:0006001:59	Гараж №61	-	г Москва, г Зеленоград, микрорайон 8-Б, проезд № 474
1.75	77:10:0006001:59	Гараж №62	-	г Москва, г Зеленоград, микрорайон 8-Б, проезд № 474
1.76	77:10:0006001:59	Гараж №бн2	-	г Москва, г Зеленоград, микрорайон 8-Б, проезд № 474
1.77	77:10:0006001:59	Гараж №64	-	г Москва, г Зеленоград, микрорайон 8-Б, проезд № 474
1.78	77:10:0006001:59	Гараж №бн3	-	г Москва, г Зеленоград, микрорайон 8-Б, проезд № 474

1.79	77:10:0006001:59	Гараж №65	-	г Москва, г Зеленоград, микрорайон 8-Б, проезд № 474
1.80	77:10:0006001:59	Гараж №66	-	г Москва, г Зеленоград, микрорайон 8-Б, проезд № 474
1.81	77:10:0006001:59	Гараж №67	-	г Москва, г Зеленоград, микрорайон 8-Б, проезд № 474
1.82	77:10:0006001:59	Гараж №68	-	г Москва, г Зеленоград, микрорайон 8-Б, проезд № 474
1.83	77:10:0006001:59	Гараж №69	-	г Москва, г Зеленоград, микрорайон 8-Б, проезд № 474
1.84	77:10:0006001:59	Гараж №70	-	г Москва, г Зеленоград, микрорайон 8-Б, проезд № 474
1.85	77:10:0006001:59	Гараж №71	-	г Москва, г Зеленоград, микрорайон 8-Б, проезд № 474
1.86	77:10:0006001:59	Гараж №72	-	г Москва, г Зеленоград, микрорайон 8-Б, проезд № 474
1.87	77:10:0006001:59	Гараж №73	-	г Москва, г Зеленоград, микрорайон 8-Б, проезд № 474
1.88	77:10:0006001:59	Гараж №74	-	г Москва, г Зеленоград, микрорайон 8-Б, проезд № 474
1.89	77:10:0006001:59	Гараж №75	-	г Москва, г Зеленоград, микрорайон 8-Б, проезд № 474
1.90	77:10:0006001:59	Гараж №76	-	г Москва, г Зеленоград, микрорайон 8-Б, проезд № 474
1.91	77:10:0006001:59	Гараж №77	-	г Москва, г Зеленоград, микрорайон 8-Б, проезд № 474
1.92	77:10:0006001:59	Гараж №78	-	г Москва, г Зеленоград, микрорайон 8-Б, проезд № 474
1.93	77:10:0006001:59	Гараж №79	-	г Москва, г Зеленоград, микрорайон 8-Б, проезд № 474
1.94	77:10:0006001:59	Гараж №80	-	г Москва, г Зеленоград, микрорайон 8-Б, проезд № 474
1.95	77:10:0006001:59	Гараж №бн4	-	г Москва, г Зеленоград, микрорайон 8-Б, проезд № 474

1.96	77:10:0006001:59	Гараж №бн5	-	г Москва, г Зеленоград, микрорайон 8-Б, проезд № 474
1.97	77:10:0006001:59	Гараж №83	-	г Москва, г Зеленоград, микрорайон 8-Б, проезд № 474
1.98	77:10:0006001:59	Гараж №84	-	г Москва, г Зеленоград, микрорайон 8-Б, проезд № 474
1.99	77:10:0006001:59	Гараж №85	-	г Москва, г Зеленоград, микрорайон 8-Б, проезд № 474
1.100	77:10:0006001:59	Гараж №86	-	г Москва, г Зеленоград, микрорайон 8-Б, проезд № 474
1.101	77:10:0006001:59	Гараж №87	-	г Москва, г Зеленоград, микрорайон 8-Б, проезд № 474
1.102	77:10:0006001:59	Гараж №88	-	г Москва, г Зеленоград, микрорайон 8-Б, проезд № 474
1.103	77:10:0006001:59	Гараж №89	-	г Москва, г Зеленоград, микрорайон 8-Б, проезд № 474
1.104	77:10:0006001:59	Гараж №90	-	г Москва, г Зеленоград, микрорайон 8-Б, проезд № 474
1.105	77:10:0006001:59	Гараж №91	-	г Москва, г Зеленоград, микрорайон 8-Б, проезд № 474
1.106	77:10:0006001:59	Гараж №92	-	г Москва, г Зеленоград, микрорайон 8-Б, проезд № 474
1.107	77:10:0006001:59	Гараж №93	-	г Москва, г Зеленоград, микрорайон 8-Б, проезд № 474
1.108	77:10:0006001:59	Гараж №94	-	г Москва, г Зеленоград, микрорайон 8-Б, проезд № 474
1.109	77:10:0006001:59	Гараж №95	-	г Москва, г Зеленоград, микрорайон 8-Б, проезд № 474
1.110	77:10:0006001:59	Гараж №96	-	г Москва, г Зеленоград, микрорайон 8-Б, проезд № 474
1.111	77:10:0006001:59	Гараж №97	-	г Москва, г Зеленоград, микрорайон 8-Б, проезд № 474
1.112	77:10:0006001:59	Гараж №98	-	г Москва, г Зеленоград, микрорайон 8-Б, проезд № 474

1.113	77:10:0006001:59	Гараж №99	-	г Москва, г Зеленоград, микрорайон 8-Б, проезд № 474
1.114	77:10:0006001:59	Гараж №100	-	г Москва, г Зеленоград, микрорайон 8-Б, проезд № 474
1.115	77:10:0006001:59	Гараж №101	-	г Москва, г Зеленоград, микрорайон 8-Б, проезд № 474
1.116	77:10:0006001:59	Гараж №102	-	г Москва, г Зеленоград, микрорайон 8-Б, проезд № 474
1.117	77:10:0006001:59	Гараж №103	-	г Москва, г Зеленоград, микрорайон 8-Б, проезд № 474
1.118	77:10:0006001:59	Гараж №104	-	г Москва, г Зеленоград, микрорайон 8-Б, проезд № 474
1.119	77:10:0006001:59	Гараж №105	-	г Москва, г Зеленоград, микрорайон 8-Б, проезд № 474
1.120	77:10:0006001:59	Гараж №106	-	г Москва, г Зеленоград, микрорайон 8-Б, проезд № 474
1.121	77:10:0006001:59	Гараж №107	-	г Москва, г Зеленоград, микрорайон 8-Б, проезд № 474
1.122	77:10:0006001:59	Гараж №108	-	г Москва, г Зеленоград, микрорайон 8-Б, проезд № 474
1.123	77:10:0006001:59	Гараж №109	-	г Москва, г Зеленоград, микрорайон 8-Б, проезд № 474
1.124	77:10:0006001:59	Гараж №110	-	г Москва, г Зеленоград, микрорайон 8-Б, проезд № 474
1.125	77:10:0006001:59	Гараж №111	-	г Москва, г Зеленоград, микрорайон 8-Б, проезд № 474
1.126	77:10:0006001:59	Гараж №112	-	г Москва, г Зеленоград, микрорайон 8-Б, проезд № 474
1.127	77:10:0006001:59	Гараж №112а	-	г Москва, г Зеленоград, микрорайон 8-Б, проезд № 474
1.128	77:10:0006001:59	Гараж №113	-	г Москва, г Зеленоград, микрорайон 8-Б, проезд № 474
1.129	77:10:0006001:59	Гараж №114	-	г Москва, г Зеленоград, микрорайон 8-Б, проезд № 474

1.130	77:10:0006001:59	Гараж №115	-	г Москва, г Зеленоград, микрорайон 8-Б, проезд № 474
1.131	77:10:0006001:59	Гараж №116	-	г Москва, г Зеленоград, микрорайон 8-Б, проезд № 474
1.132	77:10:0006001:59	Гараж №117	-	г Москва, г Зеленоград, микрорайон 8-Б, проезд № 474
1.133	77:10:0006001:59	Гараж №118	-	г Москва, г Зеленоград, микрорайон 8-Б, проезд № 474
1.134	77:10:0006001:59	Гараж №119	-	г Москва, г Зеленоград, микрорайон 8-Б, проезд № 474
1.135	77:10:0006001:59	Гараж №120	-	г Москва, г Зеленоград, микрорайон 8-Б, проезд № 474
1.136	77:10:0006001:59	Гараж №121	-	г Москва, г Зеленоград, микрорайон 8-Б, проезд № 474
2	50:09:0070701	Нежилое здание	-	Адресный ориентир , Москвоская область, Химки, микрорайон Фирсановка, улица Пушкина 98
3	50:09:0070701	Деревянное строение	-	обл. Московская, р-н Солнечногорский, с.п. Кривцовское, д. Кривцово
4	50:09:0070701	Деревянное строение	-	обл. Московская, р-н Солнечногорский, с.п. Кривцовское, д. Кривцово
5	50:09:0070701	Нежилое здание	-	Адресный ориентир , Москвоская область, Химки, микрорайон Фирсановка, улица Пушкина 98
6	50:09:0070701	Туалет деревянный	-	Адресный ориентир , Москвоская область, Химки, микрорайон Фирсановка, улица Пушкина 98
7	50:09:0070701	Заборное ограждение	-	Адресный ориентир , Москвоская область, Химки, микрорайон Фирсановка, улица Пушкина 98
8	50:09:0070701	Заборное ограждение	-	Адресный ориентир , Москвоская область, Химки, микрорайон Фирсановка, улица Пушкина 98
9	50:09:0070701	Заборное ограждение	-	Адресный ориентир , Москвоская область, Химки, микрорайон Фирсановка, улица Пушкина 98

10	50:09:0070701	Заборное ограждение	-	Адресный ориентир , Москвоская область, Химки, микрорайон Фирсановка, улица Пушкина 98
11	50:09:0070701	Заборное ограждение	-	Адресный ориентир , Москвоская область, Химки, микрорайон Фирсановка, улица Пушкина 98
12	50:09:0070701	Заборное ограждение	-	Адресный ориентир , Москвоская область, Химки, микрорайон Фирсановка, улица Пушкина 98
13	50:09:0070701	Заборное ограждение	-	Адресный ориентир , Москвоская область, Химки, микрорайон Фирсановка, улица Пушкина 98
14	50:09:0070701	Жилой дом	-	Московская область, р-н Солнечногорский, о.п. Малино, 614/615 км + 8/9 пк +75м.
15	50:09:0070701	Туалет деревянный	-	Адресный ориентир , Москвоская область, Химки, микрорайон Фирсановка, улица Пушкина 98
16	50:09:0070701	Деревянное строение	-	Адресный ориентир , Москвоская область, Химки, микрорайон Фирсановка, улица Пушкина 98
17	50:09:0070701	Деревянное строение	-	Адресный ориентир , Москвоская область, Химки, микрорайон Фирсановка, улица Пушкина 98
18	50:09:0070701	Жилой дом	-	обл. Московская, р-н Солнечногорский, ФГУП"Октябрьская железная дорога"
19	50:09:0070701	Деревянное строение	-	Адресный ориентир , Москвоская область, Химки, микрорайон Фирсановка, улица Пушкина 98
20	50:09:0070701	Деревянное строение	-	Адресный ориентир , Москвоская область, Химки, микрорайон Фирсановка, улица Пушкина 98
21	50:09:0070701	Деревянное строение	-	Адресный ориентир , Москвоская область, Химки, микрорайон Фирсановка, улица Пушкина 98

22	50:09:0070701	Деревянное строение	-	Адресный ориентир , Москвоская область, Химки, микрорайон Фирсановка, улица Пушкина 98
23	50:09:0070701	Деревянное строение	-	Адресный ориентир , Москвоская область, Химки, микрорайон Фирсановка, улица Пушкина 98
24	50:09:0070701	Деревянное строение	-	Адресный ориентир , Москвоская область, Химки, микрорайон Фирсановка, улица Пушкина 98
25	50:09:0070701	Туалет деревянный	-	Адресный ориентир , Москвоская область, Химки, микрорайон Фирсановка, улица Пушкина 98
26	50:09:0070701	Деревянное строение	-	Адресный ориентир , Москвоская область, Химки, микрорайон Фирсановка, улица Пушкина 98
27	50:09:0070701	Деревянное строение	-	Адресный ориентир , Москвоская область, Химки, микрорайон Фирсановка, улица Пушкина 98
28	50:09:0070701	Деревянное строение	-	Адресный ориентир , Москвоская область, Химки, микрорайон Фирсановка, улица Пушкина 98
29	50:09:0070701	Деревянное строение	-	Адресный ориентир , Москвоская область, Химки, микрорайон Фирсановка, улица Пушкина 98
30	50:09:0070701	Деревянное строение	-	Адресный ориентир , Москвоская область, Химки, микрорайон Фирсановка, улица Пушкина 98
31	50:09:0070701	Туалет деревянный	-	Адресный ориентир , Москвоская область, Химки, микрорайон Фирсановка, улица Пушкина 98
32	50:10:0050102	Деревянное строение	-	обл. Московская, р-н Солнечногорский, ФГУП"Октябрьская железная дорога"
33	50:10:0050102	Деревянное строение	-	обл. Московская, р-н Солнечногорский, ФГУП"Октябрьская железная дорога"

34	50:10:0050102	Деревянное строение	-	обл. Московская, р-н Солнечногорский, ФГУП"Октябрьская железная дорога"
35	50:10:0050102	Жилой дом на три семьи	-	обл. Московская, р-н Солнечногорский, ФГУП"Октябрьская железная дорога"
36	50:10:0050102	Деревянное строение	-	обл. Московская, р-н Солнечногорский, ФГУП"Октябрьская железная дорога"
37	50:09:0000000:154	Пассажирская платформа	-	обл. Московская, р-н Солнечногорский, ФГУП"Октябрьская железная дорога"
38	50:10:0050102	Заборное ограждение	-	обл. Московская, р-н Солнечногорский, ФГУП"Октябрьская железная дорога"
39	50:10:0050102	Деревянное строение	-	обл. Московская, р-н Солнечногорский, ФГУП"Октябрьская железная дорога"
40	50:10:0050102	Деревянное строение	-	обл. Московская, р-н Солнечногорский, ФГУП"Октябрьская железная дорога"
41	50:10:0050102	Деревянное строение	-	обл. Московская, р-н Солнечногорский, ФГУП"Октябрьская железная дорога"
42	50:10:0050102	Деревянное строение	-	обл. Московская, р-н Солнечногорский, ФГУП"Октябрьская железная дорога"
43	50:09:0070701	Деревянное строение	-	Адресный ориентир , Москвоская область, Химки, микрорайон Фирсановка, улица Пушкина 98
44	50:09:0070701	Деревянное строение	-	Адресный ориентир , Москвоская область, Химки, микрорайон Фирсановка, улица Пушкина 98
45	50:09:0070701	Деревянное строение	-	Адресный ориентир , Москвоская область, Химки, микрорайон Фирсановка, улица Пушкина 98
46	50:09:0070701	Деревянное строение	-	Адресный ориентир , Москвоская область, Химки, микрорайон Фирсановка, улица Пушкина 98
47	50:09:0070701	Деревянное строение	-	Адресный ориентир , Москвоская область, Химки, микрорайон Фирсановка, улица Пушкина 98

48	50:09:0070701	Деревянное строение	-	Адресный ориентир , Москвоская область, Химки, микрорайон Фирсановка, улица Пушкина 98
49	50:10:0050102	Заборное ограждение	-	обл. Московская, р-н Солнечногорский, ФГУП"Октябрьская железная дорога"
50	50:10:0050102	Заборное ограждение	-	обл. Московская, р-н Солнечногорский, ФГУП"Октябрьская железная дорога"
51	50:10:0050102	Заборное ограждение	-	обл. Московская, р-н Солнечногорский, ФГУП"Октябрьская железная дорога"
52	50:10:0050102	Заборное ограждение	-	обл. Московская, р-н Солнечногорский, ФГУП"Октябрьская железная дорога"

** - кроме представленных в Таблице 8, дополнительно могут быть изъяты для государственных нужд объекты недвижимого имущества, расположенные в границах зоны планируемого размещения линейного объекта, зоны планируемого размещения линейных объектов, подлежащих реконструкции в связи с изменением их местоположения.*